



# Tasmanië

in samenwerking met Tourism Tasmania


Foto: Brian Dullaghan/Tourism Tasmania



Tourism Tasmania



Melissa Findley/Tourism Tasmania



Matt Donovan/Tourism Tasmania

Tasmanië is een eiland aan de rand van de wereld. Klein genoeg om je gemakkelijk te verplaatsen, groot genoeg om verschillende landschappen te verkennen en talloze ontdekkingen te doen. Ontwaak in één dag met de schoonste lucht ter wereld, luister naar verhalen over het leven van een jonge veroordeelde, vaar over torenhoge zeekliffen, drink whisky aan kelderdeuren en verslind eten dat van de wei komt. In Tasmanië is alles mogelijk.

## Featured




### De Tarkine Drive

De Tarkine Drive in het noordwesten van Tasmanië is gemakkelijk bereikbaar v...




### De Freycinet Experience Walk

Laat het dagelijkse leven achter je en ga naar het Freycinet National Park. ...




### Schiereiland Tasman

Ontdek de natuurlijke wonderen van het schiereiland Tasman. Een plek met ade...



### Launceston

Launceston is de tweede grote stad van Tasmanië en een bruisend centrum voor...



### Bruny Island

Bruny Island staat bekend om de heerlijke producten en spectaculaire landsch...

## Aanbevelingen



### Cradle Mountain

Cradle Mountain, aan de noordkant van het Cradle Mountain-Lake St Clair Nati...




### kunanyi / Mount Wellington

In sommige steden kun je met de lift naar de top van één van de hoogste gebo...



### Bay of Fires

The Bay of Fires is een favoriet van Tassie. Hier is een strook van baaien, ...



### Mona, Museum voor Oude & N...

Mona (Museum of Old & New Art) is een ondergrondse kunstruimte



### Maria Island

Maria Island is een natuurreservaat en toevluchtsoord voor de kust met

## STEDEN



Spencer Chow/unsplash

Kunstenaars die risico's nemen, gepassioneerde producenten, inventieve chef-koks en soulvol erfgoed brengen licht en schaduw in Tasmaanse steden. Hobart in het zuiden en Launceston in het noorden zijn de twee grootste centra, met Hobart als hoofdstad van Tasmanië. Strahan is het belangrijkste centrum aan de westkust. St Helens en Coles Bay liggen aan de oostkust.

### Hobart



Hobart, de hoofdstad van Tasmanië en de tweede oudste stad van Australië, biedt een contrasterende mix van erfgoed, landschap en cultuur, met activiteiten en attracties van wereldklasse in de buurt. Hobart ligt aan de voet van Mount Wellington en combineert historische charme met een moderne levensstijl in een omgeving van uitzonderlijke schoonheid.

Foto: Kathryn Leahy/Tourism Tasmania

### Strahan



Strahan is een charmant havendorp aan de westkust, gelegen aan de rand van het Tasmanian Wilderness World Heritage Area. Strahan ligt aan de oevers van de enorme Macquarie Harbour en is de toegangspoort tot het Franklin-Gordon Wild Rivers National Park dat op de Werelderfgoedlijst staat. Boottochten zorgen voor een onvergetelijke reis naar de ongerepte regenwouden.

Foto: Tourism Tasmania

Internet: [discovertasmania.com.au/western-wilds](https://discovertasmania.com.au/western-wilds)

### Stanley



Stanley is een stad met perfect bewaard gebleven koloniale gebouwen, leuke cafés en hoogwaardige cottages in B&B-stijl, beschut in de imposante schaduw van The Nut, een enorme vulkanische plug met platte bovenkant die 150 meter recht boven de waterkant uitsteekt.

Foto: Tourism Tasmania

Internet: [discovertasmania.com.au/northern-forage](https://discovertasmania.com.au/northern-forage)

### New Norfolk



New Norfolk is een klein stadje aan de rivier de Derwent, 30 minuten ten westen van Hobart in de Derwent Valley. In de vallei vind je eigenzinnige antiekwinkels in een oud psychiatrisch asiel, de beroemde Agrarian Kitchen en Mount Field National Park waar je versteld zult staan van de spectaculaire Russell Falls. Stop in de

historische dorpen Hamilton en Bothwell voordat je het Cradle Mountain Lake St Clair National Park bereikt met zijn wildernis die op de werelderfgoedlijst staat.

Foto: Stuart Gibson/Tourism Tasmania

### Boat Harbour Beach




Boat Harbour is een prachtige badplaats aan de noordwestkust van Tasmanië, gelegen op een glooiende helling met uitzicht op Bass Strait.

Beschermd door rotspartijen aan weerszijden glinsteren het pure witte zand en het azuurblauwe water van Boat Harbour Beach net als een heuze tijdschriftomslag. Via een brede afdaling naar de badplaats daal je met gemak af in vakantiemodus zodra het zeegezicht in zicht komt. Met twee kleine bevolkingsgebieden is er de mogelijkheid om in de strandgemeenschap te verblijven op slechts een steenworp afstand van het zand of hoog op de bergrug met adembenemende vergezichten over Bass Strait.

Foto: Andrew McIntosh, Ocean Photography/Tourism Tasmania  
Meer informatie: [discovertasmania.com.au/northern-forage](https://discovertasmania.com.au/northern-forage)

### St Helens



St Helens is de grootste stad aan de noordoostkust van Tasmanië, op slechts een paar kilometer afstand van Binalong Bay en het zuidelijke uiteinde van de prachtige stranden van de Bay of Fires. Met uitzicht op Georges Bay varen gecharterde vissersboten voor de kust om marlijn te vangen. Duikers varen onder de oppervlakte om indrukwekkende kelpbossen, onderwatergrotten en kleurrijk zeeleven te


verkennen.

St Helens biedt alle voorzieningen van een drukke stad met een ontspannen sfeer, en dat is precies wat de lokale bevolking en bezoekers ervan vinden. Het is onlangs ook een plek geworden voor mountainbikers met de nieuwe St Helens Mountain Bike Trails.

Foto: Tourism Tasmania

Internet: [discovertasmania.com.au/great-eastern-drive](https://discovertasmania.com.au/great-eastern-drive)

### Sheffield



Verborgen in de uitlopers van de majestueuze Mount Roland ligt de stad Sheffield, waar geschiedenis en kunst samenkomen om een hele stad vol muurschilderingen te creëren. Slechts 30 kilometer ten zuiden van Devonport is dit kleine stadje beroemd vanwege de vele muurschilderingen die de geschiedenis van het Kentse district visueel weergeven. Klim naar de top van de nabijgelegen 1.234 meter hoge Mount Roland voor adembenemende uitzichten.

Foto: Supplied Courtesy of Kentish Council/Tourism Tasmania  
Meer informatie: [discovertasmania.com.au/northern-forage](https://discovertasmania.com.au/northern-forage)

### Queenstown



Queenstown is de toegangspoort tot de westkust met een rijke en ruige mijngeschiedenis. Het ligt ook dicht bij de rand van Tasmanië's World Heritage Wilderness Area en wordt omringd door geweldige vismeren. De stad was ooit de rijkste mijnstad ter wereld. De koperwinning en de massale houtkap in de vroege jaren 1900 creëerden een surrealistisch

en rotsachtig 'maanlandschap' van kaal gekleurd conglomeraat. Hoewel Moeder Natuur langzaam weer het landschap in kruipt, is de schilderachtige rit naar Queenstown over een spiraalvormige weg met meer dan 90 bochten nog steeds ronduit spectaculair.

Foto: Tourism Tasmania

Internet: [discovertasmania.com.au/western-wilds](https://discovertasmania.com.au/western-wilds)

## Zeehan



Zeehan, ooit de derde grootste stad van Tasmanië, ligt ten noorden van Queenstown aan de westkust. De economie is rijk aan mijnbouwgeschiedenis en het is gericht op toerisme en de nabijgelegen Renison Bell-tinmijn. De bevolking is tegenwoordig 10 keer kleiner dan op het hoogtepunt in het begin van de 20e eeuw. Het mijnnerfgoed van de stad is rijk en fascinerend.

Foto: Wai Nang Poon/Tourism Tasmania

Internet: [discovertasmania.com.au/western-wilds](https://discovertasmania.com.au/western-wilds)

## Richmond



Richmond is een beeldschoon dorp met geplaveide straatjes, handgemaakte bakstenen en zachte stenen gebouwen aan de oevers van de Coal River en op slechts 20 minuten van Hobart. Loop over de oudste brug van Australië, gebouwd door veroordeelde arbeiders tussen 1823 en 1825. Sta in de cel van de Richmond gevangenis (1825), de oudste gevangenis van Australië, voor een griezelig inzicht in de ontberingen van het vroege leven van Van Diemen's Land-veroordeelde.

Foto: Tourism Tasmania

Internet: [discovertasmania.com.au/heartlands](https://discovertasmania.com.au/heartlands)


## DE BESTE DINGEN OM TE DOEN



Stuart Gibson/Tourism Tasmania

Wilde riviercruises, indrukwekkende kunstmusea, historische plekken voor gevangenen, cruises in de wildernis en wandelingen naar adembenemende vergezichten. Het is geen wonder dat Tasmanië een favoriete bestemming is voor reizigers over de hele wereld.

## Cradle Mountain



Cradle Mountain, aan de noordkant van het Cradle Mountain-Lake St Clair National Park, beschermt een deel van het Tasmanian World

Heritage Wilderness Area. Het omringende landschap is divers en omvat grasland, regenwoud en eeuwenoude planten. Het park biedt ook een rijk leefgebied voor dieren in het wild, waaronder Tasmaanse duivels, buidelmarters, platypus, echidna en verschillende vogelsoorten. Ga op het Dove Lake Circuit langs de kustlijn van het meer voor een aangename, relatief vlakke wandeling van zes kilometer onder de torenhoge torenspitsen van Cradle Mountain.

Foto: Tourism Tasmania

Internet: [discovertasmania.com.au/western-wilds](https://discovertasmania.com.au/western-wilds)

### kunanyi / Mount Wellington



In sommige steden kun je met de lift naar de top van één van de hoogste gebouwen ter wereld, en je laten verrassen door buitengewone uitzichten.

Hobart hoeft geen wolkenkrabbers te maken. Met 1270 meter is Kunanyi / Mt Wellington meer dan twee keer zo hoog dan 's werelds hoogste gebouw.

Foto: Tourism Tasmania

Internet:

[www.hobartcity.com.au/Community/kunanyi-Mt-Wellington](https://www.hobartcity.com.au/Community/kunanyi-Mt-Wellington)

### Bay of Fires




The Bay of Fires is een favoriet van Tassie. Hier is een strook van baaien, rotspartijen en lege stranden onder azuurblauwe luchten. Het

Bay of Fires Conservation Area heeft schone witte stranden, turkoois water en granieten keien bezaaid met feloranje korstmossen. Strandactiviteiten en vogels spotten zijn populair en misschien zie je een groep dolfijnen parallel aan het strand voorbij komen. Het gebied staat bekend om het snorkelen en duiken, met schilderachtige riffen, koralen, onderwatergrotten en een overvloed aan zeeleven.

Foto: Tourism Tasmania

Internet: [discovertasmania.com.au/great-eastern-drive](https://discovertasmania.com.au/great-eastern-drive)

### Mona, Museum voor Oude & Nieuwe Kunst



Mona (Museum of Old & New Art) is een ondergrondse kunstruimte met drie verdiepingen, uitgegraven in een

zandstenen rotswand onder een omringende wijngaard. Het grootste privémuseum van Australië, met zijn onconventionele en uitdagende curatorische aanpak, maakt Mona tot een must voor elke bezoeker in Australië.

Foto: Tourism Tasmania

Internet: [www.mona.net.au](https://www.mona.net.au)

### Maria Island



Maria Island is een natuurreservaat en toevluchtsoord voor de kust met historische ruïnes, uitgestrekte baaien, dramatische

kliffen en veel verhalen om verteld te worden.

Maria Island ligt voor de oostkust van Tasmanië en is alleen bereikbaar met de veerboot. Het bevat het meest intacte voorbeeld van een reclasseringsstation voor veroordeelden in Australië. Breng de nacht door en breng de intrigerende geschiedenis van Tasmanië samen, ontmoet schattige dieren in het wild en verken de ongerepte stranden en eeuwenoude bossen van Maria Island.

Het eiland biedt uitstekende wandel- en fietstochten en een kalksteengroeve bij de Fossil Cliffs biedt een fascinerende blik op de vele oude wezens die als fossielen in de rotsen zijn vereeuwigd van dichtbij. De Painted Cliffs op Hopground Beach zijn zandsteen met een

prachtig patroon, gevormd door het mineraalrijke water en de wind.

Foto: Tourism Tasmania

Internet: [discovertasmania.com.au/great-eastern-drive](https://discovertasmania.com.au/great-eastern-drive)

### Bridestowe Lavender Estate




Achtenveertig hectare glooiende lavendelvelden bloeien als een paarse deken op één van 's werelds grootste lavendelboerderijen. De oogst van vijf weken begint begin januari met de distillatie en verwerking van de lavendel in volle gang. In een proefruimte kun je het unieke gebruik van Bridestowe-lavendel ervaren als subtiele smaakstof in voedingsmiddelen van uitstekende kwaliteit. Ga zitten en geniet van een kopje koffie in het Bridestowe café of picknick onder de eeuwenoude eikenbomen en wandel door de velden. De cadeauwinkel van Bridestowe heeft beren gevuld met lavendel, oliën met lavendel, lotions en drankjes en culinaire lavendel, zodat je thuis je eigen lavendelsnoepjes kunt maken.

Foto: Luke Tscharke/Tourism Tasmania

Internet: [discovertasmania.com.au/northern-forage](https://discovertasmania.com.au/northern-forage)

### Three Capes Track




Er zijn nog maar weinig plekken op aarde die zo afgelegen, zo onaangetast en zo ver verwijderd van het gewone aanvoelen. Deze wandeling bovenop een klif bovenop de hoogste zeekliffen van Australië in het Tasman National Park op de Three Capes Track zal je zintuigen verfrissen. Three Capes is een wandeling zonder begeleiding, met drie hutten die maximaal

comfort bieden met minimale impact op het milieu. Pelletverwarmers zorgen er ook voor dat wandelaars het hele jaar door comfortabel blijven.

Foto: Tourism Tasmania

Internet: [discovertasmania.com.au/southern-edge](https://discovertasmania.com.au/southern-edge)

### Wineglass Bay



Heb je van deze gehoord? Het stond niet voor niets op de cover van menig glanzende brochure. Het is gewoon spectaculair. Denk aan een saffierzee met een ronding van perfect wit zand; het soort strand dat normaal gesproken gereserveerd is voor romantische filmscènes. Maar in de Wineglass Bay kan iedereen ronddwalen in deze beeldschone omgeving.

Voel je je energiek? Beklim The Hazards om uit te kijken over Wineglass Bay, of peddel in een kajak door de roze bergen. Als dit allemaal te vermoeiend klinkt, geef dan toe aan de relaxte levensstijl aan de kust en stap op een schilderachtige vlucht, verreweg de beste manier om de perfecte halve maanbocht van Wineglass Bay te zien. Je kunt ook een vierdaagse Wineglass Bay Sail Walk-trip boeken en je kunt voor anker gaan in de baai en het je eigen plekje voor de avond maken.

Foto: Tourism Tasmania

Internet: [discovertasmania.com.au/great-eastern-drive](https://discovertasmania.com.au/great-eastern-drive)

### Nationaal park Narawntapu




Niet voor niets beschouwen sommigen dit park als de 'Serengeti van Tasmanië'. Het is stilletjes één van de beste plekken om wilde dieren te zien. In de schemering komen de kangoeroes van Forester tevoorschijn. Ze grazen over uitgestrekte open vlaktes.

Foto: Tourism Tasmania

Internet: [discovertasmania.com.au/northern-forage](https://discovertasmania.com.au/northern-forage)

### Nationaal park Mount Field (Russell Falls)



Hier vind je Russell Falls, één van de meest gefotografeerde watervallen van Tasmanië. De drie elegante verdiepingen, omgeven door weelderige vegetatie, trekken al meer dan honderd jaar bezoekers. Trek je wandelschoenen aan en verken één van de gemakkelijke wandelpaden op slechts een kwartier lopen van de parkeerplaats.

Foto: Tourism Tasmania

Internet: [discovertasmania.com.au/southern-edge](https://discovertasmania.com.au/southern-edge)

### Corinna Wilderness Experience



Corinna is een wilderniservaring die een zeldzame kans biedt om de afgelegen westkust van Tasmanië te ontdekken. Deze voormalige goudmijnstad is de zuidelijke toegangspoort tot het wereldwijd belangrijke Tarkine-woud. Corinna is onlangs omgetoverd tot een toeristische ervaring en biedt bezoekers toegang tot rijke pionierskunst en

natuurgeschiedenis.


Corinna ligt in ongerept regenwoud en biedt accommodatie in hutjes, een statig pension en het Tarkine Hotel and Tannin Restaurant, waar regionale producten ter plaatse worden geserveerd.

Foto: Rob Burnett/Tourism Tasmania

Internet: [corinna.com.au/contact](https://corinna.com.au/contact)

Meer informatie: [discovertasmania.com.au/western-wilds](https://discovertasmania.com.au/western-wilds)

### Historische bezienswaardigheid Port Arthur




Ontdek een intrigerende geschiedenis die heeft bijgedragen aan de vorming van Australië op de historische plaats Port Arthur, die op de Werelderfgoedlijst staat. Port Arthur is de best bewaarde nederzetting voor veroordeelden in Australië en één van de belangrijkste locaties uit het tijdperk van veroordeelden ter wereld.

Foto: Tourism Tasmania

Internet: [discovertasmania.com.au/southern-edge](https://discovertasmania.com.au/southern-edge)

### Table Cape Tulip Farm



De tulpen van de noordwestkust van Tasmanië zijn zo goed dat de bollen helemaal terug naar Nederland worden geëxporteerd! Kom de tulpen in volle bloei zien in Wynyard in oktober, wanneer de vele rijen spectaculaire tulpen de Table Cape sieren.

Foto: Lauren Bath/Tourism Tasmania

Internet: [www.tablecapetulipfarm.com.au](https://www.tablecapetulipfarm.com.au)

### Roaring 40s kajakken




Maak een tweeënhalve uur durende stadspeddeling met fish & chips, een dagtocht door Hobart waarbij je kliffen, grotten en stranden verkent, een meerdaagse expeditie naar de Tasmaanse wildernis, of probeer een expeditie door adembenemende landschappen terwijl je ver van de gebaande paden van het moderne leven glijdt.

Foto: Tourism Tasmania

Internet: [discovertasmania.com.au/southern-edge](https://discovertasmania.com.au/southern-edge)

### Cataractkloof




Lekker luieren in het Cataract Gorge Reserve, op slechts een paar minuten van het centrum van Launceston. Er zijn pauwen en wallaby's,

rotsklimmen en een zwembad in deze populaire stadsspeeltuin. Volg een pad langs de rotswand dat uitkijkt op de South Esk River. Aan de schaduwrijke noordkant, bekend als de Cliff Grounds, ligt een Victoriaanse tuin met varens en exotische planten. Dwaal over de voetgangersbrug en maak een ritje met de stoeltjeslift over de rivier.

Foto: Tourism Tasmania

Internet: [discovertasmania.com.au/northern-forage](https://discovertasmania.com.au/northern-forage)

### Cradle Mountain Canyons



Als je op zoek bent naar avontuur, wildernis en actie, ga dan naar de berggebieden van Cradle Mountain en trek een wetsuit aan. Cradle

Mountain Canyons organiseert tochten waarbij je

door eeuwenoude ravijnen springt, zwemt en abseilt.

Foto: Off the Path/Tourism Tasmania

Internet: [discovertasmania.com.au/western-wilds](https://discovertasmania.com.au/western-wilds)

### Bay of Fires Lodge Walk




De Bay of Fires Walk loopt langs een kustlijn waar meer bijzondere witte zandstranden zijn dan huizen. Dompel jezelf onder in de ongerepte

kustomgeving vol wilde dieren. De accommodatie is ongecompliceerd en luxueus in het strandkamp of de exclusieve Bay of Fires Lodge, een luchtige lodge op een klif aan zee met uitzicht op de azuurblauwe oceaan en laaiend oranje rotsblokken. Loop door de wildernis naar de spa en begin je spa-ervaring met een rustgevende duik in het buitenbadpaviljoen.

Foto: Tourism Tasmania

Internet: [discovertasmania.com.au/great-eastern-drive](https://discovertasmania.com.au/great-eastern-drive)

### Devils@Cradle



Veel Tasmanischer dan Cradle Mountain en Tassie duivels wordt het niet. Hou de klok in de gaten, want de voertour van Devil@Cradle vindt

stipt om 17:30 plaats, anders worden de duivels boos. Dit is een zeldzame kans om deze unieke dieren te observeren in het gezelschap van enkele andere vleesetende buideldieren, de oosterlijke en vlekstaartbuidelmarter.

Foto: Tourism Tasmania

Internet: [discovertasmania.com.au/western-wilds](https://discovertasmania.com.au/western-wilds)

### Mountainbikeroute Blue Derby



Mountainbikers over de hele wereld maken routes naar Tasmanië. Blue Derby is een netwerk van paden dat de stad Derby omgeeft. Ooit het centrum van een blikmijnbouw, zijn het tegenwoordig de mountainbikers die het vuil aan het uitsnijden zijn. Ga naar de top van de heuvel. Race zo snel mogelijk bergafwaarts. En herhaal.

Foto: Kane Naaraat & Pinkbike/Tourism Tasmania  
Internet: [discovertasmania.com.au/northern-forage](https://discovertasmania.com.au/northern-forage)

### Rondvaart op de rivier Gordon



Een cruise over de Gordon-rivier wordt beloond met spiegelkalm reflecties van het regenwoud dat op de Werelderfgoedlijst staat. Gordon River Cruises en World Heritage Cruises nemen je mee over deze eeuwenoude waterweg en stoppen bij Sarah Island, waar je een geschiedenisles krijgt terwijl je tussen de ruïnes van deze ooit beruchte veroordeelde nederzetting wandelt.

Foto: Tourism Tasmania  
Internet: [discovertasmania.com.au/western-wilds](https://discovertasmania.com.au/western-wilds)

### Raften op de King River



Laat je meeslepen tijdens het King River Rafting avontuur aan de westkust van Tasmanië. Je reis begint aan boord van de 118 jaar oude West Coast Wilderness Railway, de enige stoomtrein in zijn soort in Australië. Met vloten bovenop en

spanten aan boord rijdt de trein door afgelegen regenwouden en ongelooflijke landschappen naar Dubbil Barril, waar je reis snel verandert. Hier ruil je comfort in voor moed en duik je in de stroomversnellingen van de machtige King River, die net zo snel stroomt als de adrenaline. Onderweg, als het water kalm is, vertelt je gids verhalen over de fascinerende geschiedenis van de regio.

Foto: Tourism Tasmania  
Internet: [discovertasmania.com.au/western-wilds](https://discovertasmania.com.au/western-wilds)

### Pennicott wildernis reizen



Vaar langs de ruige kust van Bruny Island om albatrossen, dolfinnen, zeehonden en migrerende walvissen te zien of over de kustlijn van het Tasman-schiereiland om de hoogste zeekliffen van het zuidelijk halfrond en Tasman Island te zien.

Foto: Tourism Tasmania  
Internet: [discovertasmania.com.au/southern-edge](https://discovertasmania.com.au/southern-edge)

### Bicheno Penguin Tour



Zie wilde pinguïns uit de oceaan tevoorschijn komen en ga naar hun slaapplek in een natuurlijke schuilplaats voor een tocht in het donker. De tour is opgericht door de lokale bevolking om de pinguïnpopulatie te beschermen en laat je dichtbij de pinguïns komen zonder hun nachtelijke reis te verstoren. Dit zijn wilde vogels, dus het aantal pinguïns en de aankomsttijden variëren afhankelijk van de levenscyclus en het weer, met grotere aantallen van 100-125 vogels van september tot januari. Je

kunt verwachten dat je tijdens deze tour heel dicht bij een pinguïn komt.

Foto: Tourism Tasmania

Internet: [discovertasmania.com.au/great-eastern-drive](https://discovertasmania.com.au/great-eastern-drive)

### Freycinet Adventures



Zeekajak naar het hart van Freycinet National Park. De contrasten zijn adembenemend. Roze granietbergen, zandstranden en

helderblauw water.

Foto: Tourism Tasmania

Internet: [discovertasmania.com.au/great-eastern-drive](https://discovertasmania.com.au/great-eastern-drive)

### West Coast Wilderness Railway



Het is een technisch wonder, de steilste stoomtrein ter wereld. Dit is de West Coast Wilderness Railway in Tasmanië, en het is 28

ton bijzonder.

Tegenwoordig worden passagiers vervoerd door dezelfde locomotieven die in 1896 vanuit Queenstown begonnen te rijden. Ze maken een comfortabele tocht van 16 kilometer door de wildernis, bergopwaarts door spectaculaire landschappen en naar een plaats genaamd Dubbill Barrill, waar ze stoppen om goud te zoeken en bezienswaardigheden te bekijken.

Deze locomotieven werden oorspronkelijk gebouwd om kopererts te verplaatsen voor de Mount Lyell Mining and Railway Company, waardoor de diepe rijkdommen van de mijn uit een enorme afzetting in Queenstown naar de haven van Strahan en van daaruit naar de wereld

werden gebracht.

En elke passagier wordt begroet door één van de originele werkpaarden van de lijn en een stoomlocomotief van 28 ton die klaar is om te rijden, en gegarandeerd een glimlach zal toveren.

Foto: Tourism Tasmania

Internet: [discovertasmania.com.au/western-wilds](https://discovertasmania.com.au/western-wilds)

### Barnbougle Dunes golfbaan



Barnbougle Dunes is een populaire golfbestemming aan de kust van Bridport. Geniet van het geluid van de golven op een linksbaan waar

uitgestrekte stranden, landbouwgrond en verzorgde greens zich moeiteloos mengen. Daag jezelf uit tot 18 holes gevolgd door een Tasmaanse whisky in het clubhuis.

Foto: Tourism Tasmania

Internet: [discovertasmania.com.au/northern-forage](https://discovertasmania.com.au/northern-forage)

### Par Avion Wilderness vluchten



Bekend om zijn vluchten naar het Southwest National Park, een uitgestrekte en bijzondere plek met buitengewone natuurlijke

schoonheid die deel uitmaakt van het Tasmanian Wilderness World Heritage Area, komt er vaak meer kijken bij een rondvlucht met Par Avion. Zin om die speciale persoon mee te nemen en van oesters en wijn te genieten tijdens een picknick aan zee?

Foto: Matt Glastonbury/Tourism Tasmania

Internet: [discovertasmania.com.au/southern-edge](https://discovertasmania.com.au/southern-edge)

## Bonorong Wildreservaat



Bonorong biedt een zeer praktische ervaring, zeldzaam in andere dierentuinen en wildparken, zodat je speciale momenten kunt delen met de Australische wilde dieren.

Tasmaanse duivels zijn overdag actief, dus je kunt ze op elk moment bekijken. Het park heeft ook wombat, koala's, echidna's, vogels en nog veel meer Tasmaanse inboorlingen.

Foto: Tourism Tasmania

Internet: [discovertasmania.com.au/southern-edge](https://discovertasmania.com.au/southern-edge)

## DOEN & ZIEN



Lisa Kuilenburg/Tourism Tasmania

Het eiland Tasmanië ligt los van het vasteland van Australië en biedt een heel andere ervaring dan een typische Australische vakantie. Er zijn luxe begeleide wandelingen door de wildernis, wilde oceancruises waarbij je zeegrotten binnengaat en naar de hoogste kliffen van het zuidelijk halfrond kijkt, oceaankajakken, zeilen, bergbeklimmen, bushwalking en wijnproeverijen. De lokale bevolking deelt ook graag verhalen over het eiland. Verwacht spooktochten bij kaarslicht, verhalen van de Aboriginals bij kampvuren en ontrafelde geschiedenis terwijl je de mijnsteden en vissersdorpen van het eiland verkent.

## Westkust




Een netwerk van mijnsteden, verhalen over veroordeelden, ruige lege kustlijnen en dichte regenwouden belichamen de westkust. Bekijk alles, van oeroud regenwoud, watervallen, spiegelende bergmeren en bergketens in de hooglanden. Maar het gaat niet alleen om het verkennen van de wildernis, het gaat ook om het ontdekken van de persoonlijke verhalen van pioniers, veroordeelden en mijnwerkers. Bewonder de ongerepte natuur en ontmoet nuchtere mensen die een grensverleggend leven leiden in een ruig, ongerept land.

Foto: Tourism Tasmania

Internet: [discovertasmania.com.au/western-wilds](https://discovertasmania.com.au/western-wilds)

## Oostkust




Langs de oostkust kun je genieten van dikke oesters en andere verse zeevruchten, wijn drinken bij de wijnmaker in één van de wijnhuizen langs de kust, kajakken met dolfijnen of de veerboot nemen naar Maria Island, een natuurparadijs te midden van natuurlijke schoonheid en overtuigende geschiedenis.

Foto: Tourism Tasmania

Internet: [discovertasmania.com.au/great-eastern-drive](https://discovertasmania.com.au/great-eastern-drive)

## Noordwestkust



Trek terug naar een rustiger tempo en geniet van de natuurlijke schoonheid, wilde kusten, pittoreske stadjes en een langzamere levensstijl.

Laat je omtoveren door wildernis, watervallen en het grootste koele gematigde regenwoud in Australië, en de op één na grootste ter wereld: The Tarkine. Het noordwesten is ook een rijke voedselbak en je kunt verse producten van de boerderij kopen tijdens de 'Cradle to Coast Tasting Trail' of proeven in de plaatselijke restaurants.

Foto: Tourism Tasmania

Internet: [discovertasmania.com.au/northern-forage](https://discovertasmania.com.au/northern-forage)

### Launceston



Launceston is de tweede grote stad van Tasmanië en een bruisend centrum voor eten en wijn, cultuur en natuur. De stad is vol karakter, opvallende architectuur, leuke winkelpuien en interessante winkels. Ontdek handgemaakte lokale producten in boetieks, galeries en designcentra.

Foto: Jarrad Seng/Tourism Tasmania

Internet: [www.launceston.tas.gov.au](https://www.launceston.tas.gov.au)

### Flinders Island



Met slechts 900 inwoners is Flinders grotendeels ongerepte wildernis en soms griezelig stil. Omzoomd door meer dan 120 verlaten stranden en omringd door minstens 65 scheepswrakken.

Foto: Tourism Tasmania

### King Island



King Island ligt voor de noordwestkust van Tasmanië, omgeven door een ruige kustlijn en vol verse zeevruchten, beroemde goede producten en wat van de schoonste lucht ter wereld. Dit is een bestemming voor fijnproevers die dicht bij de bron willen komen en ver van de rest van de wereld willen reizen.

Foto: Tourism Tasmania

### Bruny Island



Bruny Island staat bekend om de heerlijke producten en spectaculaire landschappen. Proef verse zeevruchten, proef heerlijke Tasmaanse whisky, eet handgemaakte fudge en chocolade, pluk bessen en proef ambachtelijke kazen.

Foto: Tourism Tasmania

Internet: [discovertasmania.com.au/southern-edge](https://discovertasmania.com.au/southern-edge)

### Maria Island



Ontdek de adembenemende schoonheid van Maria Island National Park. Als je denkt dat dit eiland helemaal om de natuur draait omdat je in een nationaal park bent, denk dan nog eens goed na: de veroordeeldenpost in Darlington dateerde van vóór Port Arthur.

Foto: Tourism Tasmania

Internet: [discovertasmania.com.au/great-eastern-drive](https://discovertasmania.com.au/great-eastern-drive)

## Schiereiland Tasman



Ontdek de natuurlijke wonderen van het schiereiland Tasman. Een plek met adembenemende zeegezichten, enkele van de hoogste zeekliffen ter wereld en wilde oceaanzichten. Van Eaglehawk Neck tot Port Arthur Historic Site, deze fascinerende reis is rijk aan geschiedenis en natuurlijke schoonheid, maar ook spannende avontuurlijke ervaringen die adembenemend zijn, ontmoetingen met zee- en kustdieren die je nooit zult vergeten en kwaliteitseten en -wijn om van te genieten.

Foto: Tourism Tasmania

Internet: [discovertasmania.com.au/southern-edge](https://discovertasmania.com.au/southern-edge)

## Nationaal park Freycinet



Wanneer je voor het eerst aankomt in Great Oyster Bay, tegen de achtergrond van Freycinet National Park en de drie roze

graniettoppen van het Hazards-gebergte, weet je dat je op een bijzondere plek bent. Het Freycinet National Park, gelegen aan de prachtige oostkust van Tasmanië, beslaat het grootste deel van het Freycinet schiereiland.

Het 10.000 hectare grote park zit boordevol natuurlijke rijkdommen, waaronder de granieten toppen van de Hazards die het schiereiland domineren en de iconische en veel gefotografeerde Wineglass Bay. Het is ook een natuurparadijs voor Tasmaanse padelons, Witbuikzeearenden en roodnekwallabies. Er zijn lange en korte wandelingen door het park naar afgelegen baaien, schone stranden en lagunes

vol vogels.

Foto: Tourism Tasmania

Internet: [discovertasmania.com.au/great-eastern-drive](https://discovertasmania.com.au/great-eastern-drive)

## De Tarkine Drive



De Tarkine Drive in het noordwesten van Tasmanië is gemakkelijk bereikbaar voor iedereen die weer in contact wil komen met de natuur en de wildernis wil ervaren. De route voert reizigers door natuurlijke en dramatische landschappen omringd door regenwoud en hoge eucalyptussen met indrukwekkende weidse uitzichten over rivieren en daarbuiten. De route wordt gecombineerd door de Trowutta Arch Rain Forest Walk, een prachtig en natuurlijk geologisch bouwwerk.

Foto: Tourism Tasmania

Internet: [discovertasmania.com.au/northern-forage](https://discovertasmania.com.au/northern-forage)

## 60 Geweldige korte wandelingen



Tasmanië is de thuisbasis van enkele van de meest iconische wandelingen van Australië. De Bay of Fires, Maria Island en natuurlijk de Overland Track, om er maar een paar te noemen. Maar je hoeft niet aan een meerdaagse trektocht te beginnen om het beste van Tassie te voet te ervaren. Ga door de lijst van 60 geweldige korte wandelingen in Tasmanië. Ze geven bijna iedereen de kans om enkele van de meest schilderachtige en iconische regio's van Tassie te verkennen, in wandelingen van ongeveer 20 minuten tot een paar uur.

Foto: Tourism Tasmania

### Vliegvisseren in de Centrale Hooglanden



Tasmanië is één van de laatste grote wilde visserijen. Glasachtige lagunes, afgelegen hooglandmeren en hardstenen rivieren

zorgen van september tot mei voor afzondering en uitstekende droogvliegvisserij. Er zijn meer dan 3.000 meren, rivieren en beken in Tassie. Je zult blij zijn om te ontdekken dat ze bijna allemaal wilde bruine forel en regenboogforel bevatten. Het gevarieerde terrein zorgt ook voor een aantal memorabele uitdagingen.

Foto: Samuel Shelley/Tourism Tasmania

Internet: [discovertasmania.com.au/fly-fishing](https://discovertasmania.com.au/fly-fishing)

### Wandeltocht naar Cradle Mountain Huts



De begeleide wandeling van Cradle Mountain Huts is een geweldige kans om de dramatische landschappen en buitengewone diversiteit

van de Cradle Mountain en Lake St Clair National Park in het werelderfgoedgebied van Tasmanië te ontdekken. Na de iconische Overland Track strekt de wandeling zich uit van Cradle Valley naar Lake St Clair door een verscheidenheid aan spectaculaire landschappen. Ontspan 's avonds in het comfort van privéhutten, geniet van warme douches en driegangenmaaltijden.

Foto: Tourism Tasmania

Internet: [discovertasmania.com.au/western-wilds](https://discovertasmania.com.au/western-wilds)

### De Freycinet Experience Walk



Laat het dagelijkse leven achter je en ga naar het Freycinet National Park. Elke dag ontvouwt zich een nieuw avontuur als je de meest afgelegen

hoeken van het park betreedt. Snorkel in helder water, wandel naar prachtige uitzichten en wandel over het poederwitte zand van Wineglass Bay onder het Hazards-gebergte. Geniet 's avonds van warme douches, diepe baden en wijn bij de open haard. Bekijk de bibliotheek van de lodge, bekijk wilde dieren en geniet van heerlijke maaltijden bereid door de gastheren.

Foto: Tourism Tasmania

### Tasmanian Museum & Art Gallery



Het Tasmanian Museum and Art Gallery is het tweede oudste museum in Australië. Tegenwoordig hebben de collecties van de galerie een

verbluffend eigentijds ontwerp, zorgvuldig geïntegreerd met de erfgoedgebouwen van het museum. De kunstcollectie van het museum staat bij de lokale bevolking bekend als TMAG en omvat werken uit de koloniale periode van Tasmanië tot hedendaagse Australische en internationale kunstenaars.

Foto: Tourism Tasmania

Internet: [discovertasmania.com.au/southern-edge](https://discovertasmania.com.au/southern-edge)

### De Tarkine Rainforest Walk



Betreed de Tarkine, het grootste deel van gematigd regenwoud op het zuidelijk halfrond. Ga op ontdekkingsstocht met weinig meer dan een

dagpakket en ontdek de wildernis en dineer met verse producten. Fris je op in een wasruimte in Japanse stijl, dineer tussen de varens en strijk neer bij een vuur.

Foto: Tourism Tasmania

Internet: [discovertasmania.com.au/northern-forage](https://discovertasmania.com.au/northern-forage)

### All4Adventure Quadbiketochten



Met vier grote rubberen banden eronder kun je over het zandpad rijden naar de zuidkant van de uitgestrekte Friendly Beaches. Terwijl je door

met eucalyptus bedekte heuvels kronkelt, zou je kunnen besluiten dat dit een ontzettend leuke manier is om afgelegen hoeken van het Freycinet-schiereiland te bereiken. Navigeer door valleien vol keien en duik in een verlaten mijnhuisje voordat je de kust bereikt. In echte oostkuststijl is je theestop in de middag een kraker met glooiende turquoise golven en oranje korstmos dat als een picknickkleed over granieten keien is aangelegd. Een spannend quad-avontuur voor diegenen die op zoek zijn naar een uniek uitzicht op het Freycinet National Park.

Foto: Tourism Tasmania

Internet: [discovertasmania.com.au/great-eastern-drive](https://discovertasmania.com.au/great-eastern-drive)

### Great Eastern Drive



De Great Eastern Drive is een plek waar je je maag vult met soul food en adembenemende vergezichten. Ongerept water, rijke grond en een mild klimaat zorgen voor een geweldige oester- en wijnroadtrip. Voeg daar oceaanavonturen en vriendelijke lokale bevolking aan toe en je hebt alle ingrediënten voor de perfecte kustvakantie.

Tussen Orford en de Bay of Fires vind je prachtige witte stranden, azuurblauw water en feloranje rotsblokken. Bekijk Tassie's oostkust met eigen ogen en het zal je voor altijd bijblijven. Trek je schoenen aan en wandel langs de met schelpen bezaaide zandstranden. Stop, neem de tijd. De Great Eastern Drive belooft een kronkelende kustreis langs een oogverblindend mooie kustlijn en buitengewone stranden, met een zachte kustbries.

Foto: Tourism Tasmania

Internet: [discovertasmania.com.au/great-eastern-drive](https://discovertasmania.com.au/great-eastern-drive)

### RESTAURANTS



Osborne Images/Tourism Tasmania

In Tasmanië proef je niet alleen het eten, je ontmoet ook gepassioneerde producenten en innovatieve chefs die een culturele voedselrevolutie leiden. Er zijn boerenmarkten,

geavanceerde restaurants, gastronomische wandeltochten, boerderijpoorten en aanbieders verspreid over het hele eiland. Er is ook een goede reden waarom de wijn, cider, bier en sterke drank van Tasmanië zeer gewild zijn. Het gematigde klimaat van het eiland biedt de perfecte ingrediënten voor het maken, brouwen en distilleren van wijn.

### Dineren in Hobart



Overall in de stad duiken nieuwe restaurants en kroegen op. Aloft en The Glass House brengen een nieuwe verfijning naar de waterkant. Dan zijn er Frank, Landscapes, Templo, Fico, de lijst gaat maar door. Bovendien zijn er whiskybars, gastronomische rondleidingen en kookscholen om je smaakpapillen te verleiden.

Foto: Adam Gibson/Tourism Tasmania

### Timbre Kitchen




Timbre Kitchen serveert zelfgemaakte gerechten bereid met lokale en seizoensgebonden producten die perfect passen bij de wijnen van de plaatselijke wijnmakerij Velo.

Foto: Tourism Tasmania

Internet: [discovertasmania.com.au/northern-forage](https://discovertasmania.com.au/northern-forage)

### The Agrarian Kitchen Eatery



Dit moderne restaurant, gevestigd in het voormalige psychiatrische centrum van New Norfolk, is een perfecte weerspiegeling van vers

voedsel dat lokaal is geproduceerd en wat seizoensgebonden is in hun moestuin.

Foto: Tourism Tasmania

Internet: [discovertasmania.com.au/southern-edge](https://discovertasmania.com.au/southern-edge)

Email: [eatery@theagrariankitchen.com](mailto:eatery@theagrariankitchen.com)

### Freycinet Marine Farm



Niets geeft een beter gevoel van plaats dan een oester, en deze oesters uit de nabijgelegen lagune zijn zo zout als maar kan. Het is de kenmerkende smaak van de boerderij.

Foto: Tourism Tasmania

Internet: [www.freycinetmarinefarm.com](https://www.freycinetmarinefarm.com)

### Ashgrove kaas



Bezoek Ashgrove Farm Cheese en proef hun bekroonde verse melk, room, boter en kazen met een unieke smaak. Neem een kijkje door het kijkvenster naar de fabriek waar de traditionele kaasbereidingsprocessen van Bennett nog steeds hun belangrijkste producten produceren.

Foto: Tourism Tasmania

Internet: [discovertasmania.com.au/northern-forage](https://discovertasmania.com.au/northern-forage)

### Get Shucked



Get Shucked op Bruny Island gaat elke dag door een paar duizend dozijn oesters heen. De oesterkweker ontgint ze elke ochtend uit voedselrijk water dat rechtstreeks uit de wilde Zuidelijke Oceaan komt. Er is ook een oester drive-through als je liever de rest van je

schelpdieren voor onderweg hebt.

Foto: Tourism Tasmania

Internet: [discovertasmania.com.au/southern-edge](https://discovertasmania.com.au/southern-edge)

### Seafood Seduction Tour



Vaar over de Derwent River naar de wateren rondom Bruny Island. Hier verzamelt je gids oesters, mosselen, zee-egels en zeeoren rechtstreeks uit de zee. Verankerd in beschut water kun je helpen om aan boord een overvloed aan zeevruchten voor te bereiden.

Foto: Tourism Tasmania

Internet: [discovertasmania.com.au/southern-edge](https://discovertasmania.com.au/southern-edge)

### Cradle to Coast Tasting Trail



Laat je smaakpapillen de Cradle to Coast Tasting Trail volgen naar telers, boerderijpoorten en kelderdeuren op een reis van gastronomische proporties. Het pad is ontworpen om je te helpen de beste ambachtelijke producenten te ontdekken die deze speciale regio van Tasmanië te bieden heeft.

Foto: Tourism Tasmania

Internet: [discovertasmania.com.au/northern-forage](https://discovertasmania.com.au/northern-forage)

### Agrarische keuken



Pluk jouw producten rechtstreeks uit de tuin en herontdek de eenvoudige geneugten van het bereiden en eten van vers geoogste ingrediënten in één van de boetiekkookscholen

van Tasmanië.

Foto: Tourism Tasmania

Adres: 11a The Avenue, New Norfolk, Tasmanië

Telefoon: +61 3 6262 0011

Internet: [www.theagrariankitchen.com](http://www.theagrariankitchen.com)

Email: [info@theagrariankitchen.com](mailto:info@theagrariankitchen.com)

### Grandveve schapenkaasmakerij & Hartshorn distilleerderij



Geniet van een prachtig uitzicht over het D'Entrecasteaux-kanaal en proef heerlijke schapenkaas. Spoel het daarna af met een

smeuïge wodka of pittige gin gemaakt van schapenwei. Elke fles is met de hand zwartgespoten, met de hand geschreven en gesigineerd door de hoofdistilleerder Ryan Hartshorn.

Foto: Tourism Tasmania

Internet: [grandveve.com.au](http://grandveve.com.au)

### Culinaire rondleidingen door Gourmania



Doe mee aan Gourmania Food Tours om verse zeevruchten, knabbelkaas en wijn te proeven. Baan je met een inwoner een weg door de straten en

steegjes van Hobart en kom meer te weten over de geschiedenis van de stad en de geheimen van lekker eten, rechtstreeks van de eetplekken die de Tasmaanse eetervaring vormgeven.

Foto: Tourism Tasmania

Internet: [discovertasmania.com.au/southern-edge](https://discovertasmania.com.au/southern-edge)

### Kate's Berry Farm



In Swansea op Kate's Berry Farm gaan knapperige warme wafels en een compote van gepocheerde bessen heerlijk samen met het

uitzicht over Great Oyster Bay. Kate staat bekend om haar uitstekende bessen voor een koel klimaat en biedt een uniek assortiment verrukkelijke kwaliteitsproducten die benadrukken waar Tasmanië zo goed in is.

Foto: Tourism Tasmania  
Internet: [katesberryfarm.com](http://katesberryfarm.com)


## BARS



Tourism Tasmania

Er is een goede reden waarom de wijn, cider, bier en sterke drank van Tasmanië zeer gewild zijn. Het gematigde klimaat van het eiland biedt de perfecte ingrediënten voor het maken, brouwen en distilleren van wijn.

### Moorilla Cellar Door



Moorilla heeft zich ontwikkeld in samenwerking met Mona, Museum of Old and New Art, met de nadruk op de productie van wijnen die de algemene filosofie van Mona weerspiegelen.

Foto: Tourism Tasmania  
Internet: [moorilla.com.au](http://moorilla.com.au)

### Void Bar von MONA



Ga lekker zitten aan de bar voor enkele van de beste cocktails van Hobart, waaronder de standaard cocktails en enkele vergeten cocktails.

Foto: Adam Gibson/Tourism Tasmania  
Adres: Mona - Museum of Old & New Art, 655 Main Road, Berriedale  
Internet: [mona.net.au/eat-drink/void-bar](http://mona.net.au/eat-drink/void-bar)

### Southern Wild Distillery



In de Southern Wild Distillery in Devonport neemt George Burgess, voedingswetenschapper die distilleerder is geworden, je mee van de berg naar de weiden naar de zee. Dasher + Fisher gins zijn vernoemd naar twee wilde rivieren die uit de smeltende sneeuw van Cradle Mountain stromen.

Laat George je meenemen op een smaakwandeling (op afspraak), precies waar hij de gin maakt. Ontdek welke producenten hij inschakelt om te mengen met zijn kenmerkende wakame, lavendel en inheemse peperbes. Blijf hier voor cocktails. Misschien een gin-mimosa met Mountain Gin, Devil's Corner sparkling en Spreyton Fresh sinaasappelsap?

Foto: Tourism Tasmania  
Internet: [southernwilddistillery.com](http://southernwilddistillery.com)

### Society Salamanca



Society ligt ver van de drukte van Salamanca en biedt Hobart's grootste en meest uitgebreide bibliotheek met gedistilleerde dranken.

Gin-proeverijen zetten bekroonde gin-makers van over het hele eiland in de schijnwerpers. Elke gin wordt geleverd met een uniek garnituur dat is ontworpen om de belangrijkste plantaardige ingrediënten te benadrukken. Allemaal geserveerd met huisgemaakte Tassie-tonic.

Foto: Rosie Hastie/Tourism Tasmania  
Internet: [societysalamanca.com](http://societysalamanca.com)

### De Tasmanian Whisky Trail




Op één van de weinige plekken in de wereld waar whisky nog op de ouderwetse manier wordt gemaakt, zijn het de mensen die Tasmaanse

whisky speciaal maken. Zuiver water dat van de bergen afstroomt is ideaal voor de productie van fijne whisky. Net als in de jaren 1830 wordt Tasmaanse whisky langzaam met de hand gemaakt in koperen ketels, gerijpt in kleine vaten en met de hand gebotteld door whisky liefhebbers, voor whisky liefhebbers over de hele wereld.

Foto: Tourism Tasmania  
Internet:  
[www.discovertasmania.com.au/what-to-do/road-trips](http://www.discovertasmania.com.au/what-to-do/road-trips)

### De Tasmanian Cider Trail



Benieuwd naar de transformatie van rooskleurige rode kleuren op Apple Isle naar meer cider? Het zijn de personages achter het brouwsel die Tasmaanse cider speciaal maken.

Foto: Tourism Tasmania  
Internet:  
[www.discovertasmania.com.au/what-to-do/road-trips](http://www.discovertasmania.com.au/what-to-do/road-trips)

### De Tasmaanse bierroute




Ontdek de charmante personages en boeiende verhalen achter de ambachtelijke bieren van Tasmanië op de Tasmanian Beer Trail.

Lokale brouwers zijn altijd op zoek naar interessante ingrediënten, wat resulteert in behoorlijk wilde en ongebruikelijke bieren.

Foto: Tourism Tasmania  
Internet:  
[www.discovertasmania.com.au/what-to-do/road-trips](http://www.discovertasmania.com.au/what-to-do/road-trips)

### Tamar-vallei wijnroute



Meer dan 170 kilometer bochtige wegen vormen de wijnroute van de Tamar Valley. Maar je zult niet alleen benijdenswaardig

wijngebied met een koel klimaat en kelderdeuren tegenkomen. Je vindt er hazelnoten, weelderige boomgaarden, weilanden en een niet te missen favoriet van wereldklasse: Jansz Tasmania, het soort sprankeling dat Pipers River Valley op de wereldkaart heeft gezet. Tank bij met een heerlijk proefbord met lokale kaas, vleeswaren

en zeevruchten in Moore's Hill Vineyard. Er wordt ook ambachtelijk bier, cider, koffie en whisky geserveerd in een zeer comfortabele en kunstzinnige setting.

Foto: Lauren Bath/Tourism Tasmania

Internet:

[www.discovertasmania.com.au/what-to-do/road-trips](http://www.discovertasmania.com.au/what-to-do/road-trips)

### Bangor Vineyard Shed



Stop bij Bangor Vineyard Shed langs de weg van en naar Port Arthur en geniet van oesters die voor je ogen uit het water worden geplukt en wijn van wijnstokken die net buiten het dek groeien. Bangor is de kelderdeur voor wijnen uit Bangor en de poortwinkel van de boerderij voor de oesters van Lease 170.

Foto: Tourism Tasmania

Internet: [bangorshed.com.au](http://bangorshed.com.au)

### Noordwest wijnroute



Aan deze kust liggen enkele van de mooiste steden van Tasmanië, net als een groot aantal wijnhuizen. Proef en koop rechtstreeks bij de producent bij de North West wijngaarden.

Foto: Tourism Tasmania

Internet:

[www.discovertasmania.com.au/what-to-do/road-trips](http://www.discovertasmania.com.au/what-to-do/road-trips)

### Zuidelijke wijnroute




De wijngaarden liggen dicht bij Hobart dan welke andere hoofdstad dan ook, waaronder de Derwent Valley, Coal River Valley en de wijnbouwgebieden Huon en Channel.

Foto: Tourism Tasmania

Internet:

[www.discovertasmania.com.au/what-to-do/road-trips](http://www.discovertasmania.com.au/what-to-do/road-trips)

### Oostkust wijnroute



De oostkust van Tasmanië is beeldschoon. Witte zandstranden en open turquoise horizonnen. Maar het is ook een gastronomische eetkom vol met de beste lokale gerechten, gecombineerd met wijnen die zijn geproduceerd uit de boetiekwijngaarden van de East Coast Wine Route.

Foto: Tourism Tasmania

Internet:

[www.discovertasmania.com.au/what-to-do/road-trips](http://www.discovertasmania.com.au/what-to-do/road-trips)

## ACCOMMODATIE



*RACT Destinations/Tourism Tasmania*

Waar je tot rust komt speelt je hoofd een grote rol tijdens elke vakantie. Het is jouw uitvalsbasis om te ontdekken. Of je nu op zoek bent naar luxe vijfsterren of een budgethotel of camping, Tasmanië heeft accommodatie voor allerlei soorten reizigers.

## TOERISTISCHE INFORMATIE



*Tourism Tasmania*

Tasmanië is een plaats met wilde landschappen, vriendelijke mensen, heerlijk eten en wijn en een bewogen geschiedenis. Het is ook de kleinste staat van Australië en geografisch gezien de meest diverse staat, met meer dan 40 procent gereserveerd als nationale parken en wildernis op de werelderfgoedlijst. Het is de enige eilandstaat van Australië. Toegang tot Tasmanië is alleen via de lucht en over zee.

## Vliegvelden



Er zijn regelmatige rechtstreekse vluchten vanuit de grote Australische steden naar zowel Hobart als Launceston. Er zijn ook rechtstreekse vluchten beschikbaar van Melbourne naar Wynyard (Burnie), Devonport, King en Flinders Island. Pendelbussen rijden vanaf alle Tasmaanse luchthavens.

Foto: Sean Robertson/unsplash

Internet:

[www.discovertasmania.com.au/planning/getting-here](http://www.discovertasmania.com.au/planning/getting-here)

## Rondreizen



Met goede wegen, een aantal snelwegen en overal schilderachtige uitzichten, is het leuk om Tasmanië te verkennen. Hoewel Tasmanië naar Australische maatstaven een kleine staat is, is het eigenlijk even groot als Ierland, dus onderschat de reistijd niet. Er zijn geen treindiensten in Tasmanië, dus reizigers kunnen gebruik maken van bus- en touringcars en natuurlijk autoverhuur om van en naar onze steden en regionale centra te reizen. Bustochten bieden een ontspannen manier om de staat te zien. Gespecialiseerde groepsreizen met kleine begeleiding zijn ook beschikbaar voor specifieke interesses en de toermarkt voor jongeren.

Foto: Tourism Tasmania


### Spirit of Tasmania



Bass Strait oversteken naar Tasmanië is eenvoudig. Kom vroeg terug naar het eiland en reis over zee op het passagiersschip Spirit of Tasmania. Als je vertrekt vanuit Melbourne en aankomt in Devonport, heeft dit als bijkomend voordeel dat je je eigen auto kunt meenemen en het meeste kunt halen uit het reispotentieel van Tasmanië. Laad je auto vol met bagage, golfclubs, hengels, kampeeruitrusting en fietsen. Je epische roadtrip naar het eiland begint zodra je van het schip rijdt.

Foto: Tourism Tasmania  
Telefoon: +61 3 6419 9320  
Internet: [www.spiritoftasmania.com.au](http://www.spiritoftasmania.com.au)


### Klimaat & weer



Tasmanië kent vier verschillende seizoenen, met als warmste maanden december tot maart. Waar je ook naartoe reist in Tasmanië, je moet voorbereid zijn op een plotselinge, tijdelijke verslechtering van het weer, vooral als wandelt. Neem altijd extra warme kleding mee, inclusief een waterdichte buitenlaag.

Foto: Tourism Tasmania

### Quarantainevereisten & bioveiligheid




Tasmanië heeft enkele van 's werelds strengste quarantainevoorschriften. Help ons om de ziektevrije status van Tasmanië te behouden door ervoor te zorgen dat je tijdens jouw bezoek

geen verboden goederen bij je hebt of importeert. De introductie van een plaag of ziekte in Tasmanië kan een aanzienlijke negatieve invloed hebben op onze natuurlijke omgeving. Een plaag of ziekte die zijn weg vindt naar onze wereldberoemde primaire productiegebieden kan leiden tot de noodzaak om dure beheersingsmaatregelen te implementeren, in combinatie met een aanzienlijk verlies aan markten en mogelijke kosten voor de primaire industrieën en onze gemeenschap.

Foto: Tourism Tasmania  
Internet: [nre.tas.gov.au/biosecurity-tasmania](http://nre.tas.gov.au/biosecurity-tasmania)

### Elektriciteit



Australië werkt op een 230/240V-voedingsspanning en een frequentie van 50 Hz. Het land gebruikt stekkers van het type I, die zijn voorzien van twee

platte pinnen in de vorm van een 'V', samen met een aardingspen. Deze standaard wordt ook vaak gebruikt in Nieuw-Zeeland, Argentinië, China en verschillende eilandstaten in de Stille Oceaan. Vergeet niet om een universele adapter mee te nemen als je apparaten een ander stekkertype gebruiken om probleemloos opladen te garanderen.

Foto: Mitchell Luo/unsplash

**Aantal inwoners**  
571.165 (schatting 2022)

**Valuta**  
Australische dollar (AUD)

**Openingstijden**  
De meeste bedrijven zijn geopend van 09:00 tot 17:00. Controleer van tevoren wanneer je naar een regio reist.

**Internet**  
[www.discovertasmania.com.au](http://www.discovertasmania.com.au)

**Kranten**

The Mercury Tasmania (Hobart & Tasmanië) –  
[www.themercury.com.au](http://www.themercury.com.au)  
Sunday Tasmania (Tasmanië)  
The Advocate (Noordwest) – [www.theadvocate.com.au](http://www.theadvocate.com.au)  
The Examiner (Noord) – [www.examiner.com.au](http://www.examiner.com.au)

**Alarmnummers**

Bel 000 voor noodgevallen (politie, ambulance, brandweer)