



# Paphos

in Zusammenarbeit mit Pafos Regional Board Of Tourism

Foto: Fotogrin/shutterstock



Fotogrin/shutterstock

Paphos ist von der griechischen Mythologie durchdrungen und vom Charme der Aphrodite geküsst. Es bietet mehr als nur klares blaues Wasser und milde Temperaturen. Hier verschmelzen Geschichte und natürliche Schönheit in einer einzigartigen zypriotischen Landschaft. Paphos liegt im Süden Griechenlands und ist ein lebendiges Zeugnis für die facettenreiche Persönlichkeit der Insel: von ihren zahlreichen antiken Ruinen bis hin zu ihrer Nähe zur unberührten Akamas-Halbinsel, wo dramatische Buchten und Schluchten auf Sie warten. Begeben Sie sich auf ein Abenteuer, das Sie inmitten einer komplexen und dennoch faszinierenden Kulisse erwartet, die von den griechischen und türkischen Einflüssen der Insel geprägt ist.



Kochneva Tetyana/shutterstock




Vadim\_N/shutterstock

## Featured



### Golf?

In der Gegend von Paphos finden Sie vier erstklassige Golfdestinationen, wei...




### Die Akamas-Halbinsel

Diese Halbinsel befindet sich an der westlichsten Spitze Zyperns und Pafos i...



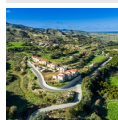
### Wein auf Zypern

Paphos verfügt über ein reiches Weinerbe, das sich über 6.000 Jahre erstreck...



### Kostenloser geführter Rund...

Der Rundgang durch die Altstadt von Pafos wird in den Monaten Oktober bis Ap...



### Ländliches Paphos


Paphos ist ein Kultur- und Naturschatz, berühmt als Geburtsort der Aphrodite...

## Top 5




### Kastell & Hafen von Paphos

Der Hafen von Paphos ist ein pulsierendes Zentrum der Aktivität, wo Sie fang...




### Archäologische Stätte von ...

Tauchen Sie im Archäologischen Park Paphos in Nea Paphos an der Südwestküste...



### Königsgräber

Unmittelbar an der Straße zum Grab der Könige in Paphos liegt ein riesiges A...



### Frühchristliche Basilika S...

Nur einen kurzen Spaziergang vom Hafen entfernt finden Sie Agia Kyriaki Chry...



### Altstadt von Paphos

Die Altstadt von Paphos lässt sich am besten zu Fuß erkunden, wo ein lokaler...

## DIE REGION



*Pafos Regional Board of Tourism*

Die Region Paphos ist eine Fundgrube an vielfältigen Erlebnissen, die alle von der faszinierenden Aura der Insel umgeben sind. Neben seinen von der UNESCO anerkannten archäologischen Stätten bietet Paphos seinen Besuchern eine Reihe von Erlebnissen: Denken Sie an atemberaubende Kirchen, die mit antiken Ikonen und Fresken geschmückt sind, erstklassige Restaurants und idyllische Strände, die von kristallklarem Wasser umrahmt sind.

Gastlichkeit ist hier nicht nur ein Schlagwort, sondern eine Lebensart. Von dem Moment an, in dem Sie landen, strahlen Paphianer eine Wärme aus, die den Ton für Ihren Aufenthalt angibt. Egal, ob Sie sich für ein luxuriöses Fünf-Sterne-Hotel, ein gemütliches familiengeführtes Hotel oder eine Ferienwohnung im Landhausstil entscheiden, Sie werden sich auf jeden Fall verwöhnen lassen. Wenn Sie sich etwas weiter vom Stadtzentrum entfernen, werden Sie auf Orte stoßen, an denen die Zeit still zu stehen scheint - malerische Landtavernen und geschäftige Stadtmärkte, die seit Jahrhunderten ihren authentischen Charme bewahrt haben.

Wenn Sie in Paphos sind, werden Sie sehen, wie die lokale Lebensfreude in vollem Gange ist. Freunde und Familien kommen bei Essen und

Trinken zusammen und verkörpern die regionale Interpretation von „Lebensfreude“. Und obwohl Paphos seinen Teil des Wandels miterlebt hat und sich in den letzten drei Jahrzehnten zu einem erstklassigen Urlaubsziel entwickelt hat, verzaubert seine reiche kulturelle, historische und soziale Vielfalt weiterhin.

Im Jahr 2017 erhielt Paphos den Titel Kulturhauptstadt Europas, eine Anspielung auf seinen transformativen Fortschritt. Und da Sie nur für einen Bruchteil der Zeit hier sind, haben wir Orte und Aktivitäten zusammengestellt, die Sie gesehen haben müssen, um sicherzustellen, dass Ihr Aufenthalt ebenso bereichernd wie entspannend ist. Ob Sommer oder Winter, Paphos bietet zu jeder Jahreszeit ein Vergnügen.

### Geroskipou – der Heilige Garten



Nur einen Steinwurf von Aphrodites sagenumwobenem Geburtsort entfernt befindet sich die Gemeinde Geroskipou.

Dieser Vorort von Paphos ist nicht mehr nur ein verschlafener Weiler, sondern hat reiche Wurzeln in der Seidenherstellung und behauptet sogar, den heiligen Garten der Aphrodite beherbergt zu haben. Ein Highlight ist hier die byzantinische Kirche Agia Paraskevi aus dem 11. Jahrhundert, die sich direkt am Hauptplatz befindet.

Ein kurzer Spaziergang von der Kirche entfernt führt Sie zum Zimboulaki-Haus, das heute ein bezauberndes Volkskunstmuseum ist. Wer Süßigkeiten mag, sollte den Laden Aphrodite Delights direkt gegenüber dem Hauptplatz nicht verpassen. Dieses familiengeführte Geschäft ist auf Loukoumi spezialisiert - weiche,

zuckerhaltige Würfel, die sich hervorragend als geldbeutelfreundliche Geschenke eignen.

Foto: Pafos Regional Board of Tourism

Mehr Infos: Der Name der Gemeinde und des Dorfes kann auch als Yeroskipou transliteriert werden

### **Peyia – Die Wunder der Byzanz**



Peyia liegt auf einem Hügel mit Panoramablick auf das Meer und ist vor allem für seinen malerischen Dorfplatz bekannt. Hier stehen

noch immer die altehrwürdigen Springbrunnen des Dorfes – einst Treffpunkt für Frauen, um Kleidung zu waschen und Wasser zu sammeln. Weiter unten bietet Coral Bay einen der feinsten Sandstrände in der Region Paphos, der jährlich für seine hervorragende Wasserqualität mit der Blauen Flagge ausgezeichnet wird.

Besuchen Sie für einen kulturellen Abstecher die Agios Georgios-Kirche. Im Inneren entdecken Sie einen Basilika-Komplex aus dem 6.

Jahrhundert mit seltenen geometrischen und tierischen Bodenmosaiken – ein einzigartiger Fund in der christlichen Kunst.

Geschichtsinteressierte sollten sich auch Zeit für Maa-Paleokastro nehmen, den bronzezeitlichen Landeplatz der mykenischen Griechen, der sich auf einer nahe gelegenen Halbinsel befindet.

Foto: Daniel Jedzura/shutterstock

### **Polis Chrysochous – Natur von ihrer besten Seite**



Entdecken Sie die Essenz der Ruhe in Polis Chrysochous, der am wenigsten entwickelten Küste Zyperns. Wenn Sie eine ruhige Flucht

suchen, besuchen Sie den Akamas National Forest Park. Dieses Naturreservat bietet mehr als nur atemberaubende Ausblicke. Es beherbergt auch „Die Bäder der Aphrodite“, eine Süßwassergrotte, die von einem wilden Feigenbaum umgeben ist, der als Lieblingsplatz der Göttin selbst gilt.

Wenn Sie nach einem gastronomischen Leckerbissen suchen, sind Sie bei Latchi Harbour genau richtig. Dieser ruhige Ort serviert frische Fischgerichte, die die Essenz der mediterranen Küche verkörpern. Wenn Sie gerne etwas über die lokale Kultur erfahren möchten, schlendern Sie durch die Fußgängerzone der Stadt.

Naturliebhaber werden einen Besuch am Lara Beach, einem der letzten Zufluchtsorte für grüne Karettschildkröten im Mittelmeer, genießen, der durch erfolgreiche Naturschutzmaßnahmen wiederbelebt wurde. Spazieren Sie auf einem der zahlreichen Naturpfade des Parks, um seltene lokale Pflanzen wie die Zypern-Orchidee zu entdecken oder einen Blick auf Zugvögel zu erhaschen.

Foto: Pafos Regional Board of Tourism

## SONNE, MEER & STRÄNDE



*Pafos Regional Board of Tourism*

Die Region verfügt über mehr als 75 km Küste mit insgesamt 27 Stränden. 16 dieser Strände wurden mit der Blauen Flagge ausgezeichnet, wobei der Goldpreis an die Küstenzone von Pafos verliehen wurde. Das Meer ist ein wunderbarer Spielplatz für alle Altersgruppen, egal ob es sich um ein tägliches sanftes Paddeln oder um ein Fitnessstraining handelt, eine wunderbare Unterwasserabenteuerzone für Taucher oder eine Möglichkeit, einfach zu entspannen, indem Sie einfach Ihr Frühstück auf einem Ausflugsboot oder an Bord Ihres eigenen gemieteten Segelboots einschlafen oder vielleicht mit unserem Angelkapitän Thunfisch angeln, wenn die Saison reif ist.

All diese Aktivitäten auf dem Wasser werden den Besuchern unserer Tauchzentren angeboten, um professionellen Tauchern die Region wieder näher zu bringen, Jugendlichen die Freuden des Schnorchelns mit ihren Bubble-Machine-Kursen näher zu bringen und tägliche Einführungskurse für Erwachsene anzubieten.

Unsere Meerestemperaturen liegen zwischen 27 und 16 °C, was eine lange Tauchsaison ermöglicht, sodass man Unterwasserhöhlen erkunden, Schildkröten beobachten und nach den vielen antiken Überresten Ausschau halten kann, die noch immer unter den Wellen ruhen.

Im Naturschutzgebiet des Stadtstrandes „Mpania“ gibt es auch einen sehr innovativen Schnorchelpark, in dem göttliche Muscheln und Unterwasserskulpturen präsentiert werden, ein einzigartiges Kunstwerk und eine Bereicherung des Meereslebens, das für alle Familienmitglieder geeignet ist.

Ein Besuch des Hafens bietet Ihnen auch eine Auswahl an anderen Meeresaktivitäten. Es wird auch aufregende Fahrten an Bord verschiedener Boote sowie eine sanftere und romantischere Bootsfahrt mit Wein und Abendessen bei Mondschein geben. Eine Vielzahl von aktiven Wassersportarten, von Bananenfahrten über aufblasbare Räder, die in die Luft fliegen, bis hin zum Fallschirmspringen auf dem Meer, bei dem Sie über die Wellen fliegen und von oben darüber nachdenken können, welche aufregenden und unterhaltsamen Aktivitäten Sie als Nächstes ausprobieren werden. Wird es Wasserski sein? Wenn ja, dann sind die Meeresbedingungen hier perfekt für diesen beliebten Sport.

Sehr zu empfehlen ist eine Kreuzfahrt vom Hafen von Latchi aus, eine schöne, entspannte Bootsfahrt durch eine unserer schönsten Küstenregionen und immer mit einem traditionellen Mittagessen, das den Gästen serviert wird, während sie vor Anker liegen. Genießen Sie auch vor dem Mittagessen ein Bad im kristallklaren, türkisfarbenen Wasser der Blauen Lagune.

### Alykes Beach



Alykes ist ein Sandstrand in der Nähe der Hotels im Touristenviertel von Kato Pafos, an der Poseidonos Avenue. In der Nähe befindet sich eine

Bushaltestelle und der Zugang zum Strand ist einfach und gut ausgeschildert. Die Wasserqualität wird regelmäßig getestet und der Strand wird täglich gereinigt.

Wassersportmöglichkeiten sowie ein Verleih von Sonnenliegen und Sonnenschirmen stehen vor Ort vom 15. April bis 31. Oktober zur Verfügung. Im gleichen Zeitraum sind Rettungsschwimmer mit Rettungsausrüstung im Einsatz. Der Strand ist mit Bus, Auto, Motorrad und Fahrrad erreichbar. Unterkünfte sind in der Nähe verfügbar.

Einrichtungen:

- Rettungsdienst - Wassersport
- Umkleieräume
- Duschen
- Sonnenliegen

Foto: Pafos Regional Board of Tourism

### Strand von Faros



Faros ist ein Sandstrand mit herrlicher Aussicht am westlichen Ende von Pafos. Der Zugang zum Strand ist einfach und gut ausgeschildert. Die

Wasserqualität wird regelmäßig getestet und der Strand wird täglich gereinigt. Wassersport, Sonnenliegen- und Sonnenschirmverleih sind vom 15. April bis 31. Oktober verfügbar. Im gleichen Zeitraum sind Rettungsschwimmer mit


Rettungsausrüstung im Einsatz. Es gibt auch einen Beachvolleyballplatz. Der Strand ist mit Bus, Auto, Motorrad und Fahrrad erreichbar. Es gibt Unterkünfte in der Nähe.

Einrichtungen:

- Rettungsdienst - Umkleieräume
- Duschen
- Sonnenliegen

Foto: Pafos Regional Board of Tourism

### Kazifis



Der Strand von Kazifis ist ein schmaler Sandstrand mit sehr wenigen Felsen. Er befindet sich im Touristengebiet von Pegeia und ist leicht mit


Bus, Auto und Motorrad zu erreichen. Im Sommer stehen Sonnenliegen und Sonnenschirme zur Verfügung und während der Badesaison sind Rettungsschwimmer mit Rettungsausrüstung im Einsatz.

Einrichtungen:

- Rettungsdienst - Sonnenliegen

Foto: Pafos Regional Board of Tourism

### Ksistarokampos (Strand von Yiannakis)



Der Strand von Ksistarokampos, auch bekannt als Yiannakis-Strand, befindet sich in Neo Chorio. Es ist ein


Sandstrand mit Kieselsteinen, der leicht mit dem Auto, Motorrad und Bus zu erreichen ist. Im Sommer stehen Wassersport, Sonnenliegen und Sonnenschirme zum Verleih zur Verfügung.

Ausstattung:

- Rettungsdienst - Wassersport
- Umkleieräume
- WC - Duschen
- Sonnenliegen

Foto: Pafos Regional Board of Tourism

### Polis Chrysochous (Stadtstrand)



Polis Chrysochous Municipal Beach ist ein Sandstrand mit Kieselsteinen, der leicht mit dem Auto, Motorrad und Bus zu erreichen ist.

Es bietet Wassersportmöglichkeiten, einen Verleih von Sonnenliegen und Sonnenschirmen. In der Nähe befinden sich Übernachtungsmöglichkeiten. Rettungsschwimmer sind während der Badesaison mit Rettungsausrüstung im Einsatz.

Ausstattung:

- Rettungsdienst - WC
- Rollstuhlgängig

Foto: Pafos Regional Board of Tourism

### Bucht von Pachyammos



Die Pachyammos-Bucht hat einen schmalen Sandstrand mit sehr wenigen Felsen. Es befindet sich im Touristenviertel von

Pafos, vor den Hotels an der Poseidonos Avenue. Der Strand ist gut ausgeschildert und mit Bus, Auto, Motorrad und Fahrrad erreichbar. Wassersport, Sonnenliegen und Sonnenschirme

sind vom 1. Juni bis 15. Oktober verfügbar. Unterkünfte, Bars, Restaurants und Telefone befinden sich in der Nähe. Die Wasserqualität wird regelmäßig getestet und der Strand wird täglich gereinigt. Während der Badesaison sind Rettungsschwimmer mit Rettungsausrüstung im Einsatz.

Ausstattung:

- Rettungsdienst - Wassersport
- Umkleieräume
- WC - Duschen
- Sonnenliegen
- Rollstuhlgängig

Foto: Pafos Regional Board of Tourism

### Strand von Souli



Der Strand von Souli befindet sich in Neo Chorio. Es ist ein Sandstrand mit Kieselsteinen, der leicht mit dem Auto, Motorrad

und Bus zu erreichen ist. Im Sommer stehen Wassersport, Sonnenliegen und Sonnenschirme zum Verleih zur Verfügung. Rettungsschwimmer sind während der Badesaison mit Rettungsausrüstung im Einsatz.

Ausstattung:

- Rettungsdienst - WC - Sonnenliegen

Foto: Pafos Regional Board of Tourism

### Strand von Vrysoudia A



Vrysoudia Beach A, ein von Felsen umgebener Sandstrand, liegt in der Nähe der Hotels im Touristenviertel von Kato Pafos, an der Poseidonos

Avenue. Er wird von der Gemeinde Pafos verwaltet und ist sehr gut ausgeschildert. In der Nähe befindet sich eine Bushaltestelle und der Zugang zum Strand ist mit Bus, Auto, Motorrad und Fahrrad einfach. Die Wasserqualität wird regelmäßig getestet und der Strand wird täglich gereinigt. Rettungsschwimmer sind vom 15. April bis 31. Oktober mit Rettungsausrüstung im Einsatz. Der Strand bietet eine Vielzahl von Wassersportarten und es können Sonnenliegen und Sonnenschirme gemietet werden. Übernachtungsmöglichkeiten, Bars, Restaurants und Telefone befinden sich ebenfalls in der Nähe.

#### Ausstattung:

- Rettungsdienst - Wassersport
- Umkleideräume
- WC
- Duschen
- Sonnenliegen
- Rollstuhlgängig

Foto: Pafos Regional Board of Tourism

### Coral Bay



Coral Bay, einer der besten Sandstrände der Region, liegt in der Nähe von Pegeia und ist leicht mit dem Auto, Motorrad, Fahrrad und Bus zu

erreichen. Es bietet Wassersportmöglichkeiten sowie einen Verleih von Sonnenliegen und

Sonnenschirmen. In der Nähe gibt es Unterkünfte und während der Badesaison sind Rettungsschwimmer mit Rettungsausrüstung im Einsatz.

#### Ausstattung:

- Rettungsdienst - Wassersport
- Umkleideräume
- WC - Duschen
- Sonnenliegen
  
- Rollstuhlgängig

Foto: Pafos Regional Board of Tourism

### Städtischer Strand von Geroskipou



Dieser Sandstrand in Geroskipou ist leicht mit dem Auto, Motorrad, Fahrrad und Bus zu erreichen. Wassersportmöglichkeiten, ein

Sonnenliegen- und Sonnenschirmverleih stehen vor Ort zur Verfügung. In der Nähe gibt es Übernachtungsmöglichkeiten und während der Badesaison sind Rettungsschwimmer mit Rettungsausrüstung im Einsatz.

#### Ausstattung:

- Rettungsdienst - Umkleideräume
- WC - Duschen
- Sonnenliegen -
- Für Rollstuhlfahrer zugänglich

Foto: Pafos Regional Board of Tourism

### Strand von Laourou



Laourou Beach befindet sich in Pegeia. Dieser Sandstrand ist leicht mit dem Auto, Motorrad, Fahrrad und Bus zu erreichen.


Wassersportmöglichkeiten, ein Sonnenliegen- und Sonnenschirmverleih stehen vor Ort zur Verfügung. In der Nähe gibt es Übernachtungsmöglichkeiten und während der Badesaison sind Rettungsschwimmer mit Rettungsausrüstung im Einsatz.

Ausstattung:

- Rettungsdienst - Umkleideräume
- WC - Duschen
- Sonnenliegen -
- Für Rollstuhlfahrer zugänglich

Foto: Pafos Regional Board of Tourism

### Städtische Bäder von Paphos



Der bei den Einheimischen beliebte Municipal Baths Beach ist ein Sandstrand mit sehr wenigen Felsen. Er befindet sich im Herzen

des Touristenviertels von Kato Pafos, nur wenige Meter von der Poseidonos Avenue und 300 Meter von der Burg von Pafos entfernt. Der Zugang zum Strand ist einfach und es gibt Schilder mit Wegweisern, die den Weg zu den Einrichtungen weisen. Wassersport, Sonnenliegen- und Sonnenschirmverleih sind vom 15. April bis 31. Oktober verfügbar. Im gleichen Zeitraum sind Rettungsschwimmer mit Rettungsausrüstung im Einsatz. In der Nähe befinden sich Restaurants und


Übernachtungsmöglichkeiten.

Einrichtungen:

- Rettungsdienst - Umkleideräume
- WC
- Duschen
- Sonnenliegen
  
- Für Rollstuhlfahrer zugänglich

Foto: Pafos Regional Board of Tourism

### Tauchen



Ideale Meerestemperaturen, klares Wasser und reiche Küstenriffe Paphos liegt im Westen Zyperns und ist eines der wichtigsten

Tauchzentren des Landes. Zypern liegt an der Kreuzung dreier Kontinente, was dem Land seine einzigartige Atmosphäre von Ost und West verleiht.

Klares Meer und warmes Wasser machen Pafos ideal zum Tauchen. Die Meerestemperaturen auf der Insel liegen zwischen 27 und 16 °C, was zu einer der längsten Tauchsaisonen im Mittelmeer führt, während das Fehlen von Plankton für eine hervorragende Sicht sorgt.

An den Unterwasserküstenriffen wimmelt es nur so von einer Vielzahl bunter Fische, Schwämme, Korallen, Seeanemonen, Tintenfische, Muscheln und dem allgegenwärtigen Seeigel, der ein spektakuläres Bild bietet. Dank eines Projekts zum Schutz der Meeresschildkröten, das ihre Zahl auf der Insel erheblich erhöht hat, können regelmäßig Meeresschildkröten gesichtet werden.

Spektakuläre Unterwasserhöhlen und Tunnel sowie eine Reihe interessanter Pfade warten nur

darauf, erkundet zu werden, und die Überreste antiker Amphoren und Steinanker machen die Insel zu einem wahren Abenteuer.

Der Akamas-Nationalpark liegt 12 km westlich von Paphos und beherbergt einige hervorragende Tauchplätze mit vielen Meereslebewesen. Das gesamte Gebiet ist ein Meeresspark und somit ein Schutzgebiet vor dem Fischfang, weshalb das Meeresleben hier im Vergleich zu den zyprischen Riffen, die nur eine kurze Entfernung entfernt sind, so reichhaltig ist. St. Georges Island auf den Akamas ist einer der wenigen Tiefwandtauchgänge in der Region und bietet für alle Erfahrungsstufen etwas. Wenn Sie an der Wand entlang schwimmen, lohnt es sich, sich Zeit zu nehmen, um alle Nischen und Überhänge nach den Meereslebewesen zu erkunden, die sich dort verstecken, und zu sehen, ob Sie einen versteckten Oktopus oder winzige Lebewesen wie farbenfrohe Nacktschnecken finden können. Ein weiterer Ort in den Akamas ist das Lara-Tal, das Überhänge und Gletscherspalten bietet. Wenn Sie Glück haben, besteht die Möglichkeit, hier während der Brutzeit sogar eine Schildkröte zu beobachten. In der Nähe von Paphos befindet sich eine relativ einfache, aber atemberaubende geologische Unterwasserattraktion: das Amphitheater, ein natürlich geformtes Amphitheater in den seichten Höhen von 9-12 Metern. Die geringe Tiefe und die Felsformation erzeugen einige sehr schöne Lichteffekte und sind ein großartiger Ort für Fotos.

Qualifikation für Freiwasser (OW) erforderlich. Der Zugang erfolgt vom Ufer direkt hinter der Landzunge bei Coral Bay, ein kurzer Spaziergang die Felsen hinunter.

Dieser Tauchgang ist besonders beliebt und reicht von 4 Metern bis etwa 12 Metern. Seinen

Namen verdankt er der natürlichen Formation, die einem Amphitheater ähnelt und von Meeresströmungen aus dem Fels herausgeschnitten wurde.

Neben den herrlichen Felsformationen gibt es eine Fülle von Meereslebewesen zu bewundern, darunter Zackenbarsche, Aale und Tintenfische.

Nicht zuletzt können Taucher die einzigartigen Amphorenhöhlen erleben. Ein berühmter Tauchgang bis zu einer Tiefe von bis zu 12 Metern. Es gibt einige Höhlen zu erkunden, darunter eine mit Amphoren, die von oben verkrustet sind. Ein Team amerikanischer Archäologen, die diese Region untersucht haben, ist der Ansicht, dass sie durch Bewegungen im Meer in den letzten zweitausend Jahren entstanden ist

Foto: Pafos Regional Board of Tourism

### Schnorchelpark



Ein einzigartiges Kunstwerk und Bereicherung des Meereslebens Erster Schnorchelpark auf Zypern zum Freitauchen

im Schutzgebiet der bekannten „Städtischen Bäder“ in Pafos, bereichert durch eine einzigartige Skulpturenkomposition des Bildhauers Yiota Ioannidou.

Zyperns erster Schnorchelpark in der Gegend der Stadtbäder von Paphos wurde um eine einzigartige Skulpturenkomposition bereichert.

Das Projekt besteht aus drei skulpturalen Kompositionen aus Muscheln übernatürlicher Größe. Jede Komposition besteht aus

verschiedenen Muscheln, die relativ nahe beieinander liegen. Eine kleinere Zusammenstellung von Seeigelmuscheln wurde außerhalb des Wassers in den umliegenden Felsen platziert, was den Besucher für die Überraschung, die im Meer folgt, prädisponiert.

Die Muscheln/Skulpturen bestehen aus umweltfreundlichem Beton gemäß den Richtlinien des entsprechenden Protokolls der Konvention von Barcelona zum Schutz des Mittelmeers vor Verschmutzung.

Die Muscheln sind eine Hommage an die glorreiche Vergangenheit der Göttin Aphrodite, die so untrennbar mit Zypern verbunden ist.

Insgesamt ist die Verbindung der Muscheln mit Aphrodite, wo sie beide aus dem Meer steigen, offensichtlich und wird als Korrelation der Göttin interpretiert, die auf einer Muschel aus dem Meer auftaucht. Es scheint, dass sie in der Antike eine gewisse Beziehung zur Fruchtbarkeit hatten, ähnlich wie Eier und Aphrodite. Wunderschöne und erhabene Muscheln von seltener Schönheit wurden dem Aphrodite-Tempel als Geschenk für den Altar der Göttin der Schönheit dargebracht.

Das innovative, authentische und umweltfreundliche Projekt, das im Einklang mit der Magie des Meeres steht, soll als natürliches System zur Erhaltung und Reproduktion der biologischen Vielfalt dienen und gleichzeitig Schwimmer anziehen und dazu beitragen, sowohl das Badeerlebnis als auch das Image der Destination zu verbessern.

Ihre geometrische Zusammensetzung und insbesondere ihre innere Struktur tragen nicht nur zur Anziehungskraft von Meeresorganismen

bei, sondern sind auch ein Kunstwerk im Herzen einer vollständig geschützten Zone.

Die Stadtbäder sind ein Schutzgebiet und Zyperns erster offizieller Schnorchelpark, der als Bezugspunkt für Freitauchen mit einer reichen Unterwasserwelt, archäologischen Schätzen und zeitgenössischen Kunstwerken dient.

Foto: Pafos Regional Board of Tourism

## SEHEN & ERLEBEN



Pafos Regional Board of Tourism

Pafos hat für jeden etwas zu bieten, egal ob Sie ein Sonnenanbeter, Entdecker oder jemand sind, der einen erholsamen Urlaub mit herrlicher Landschaft sucht. Es gibt so viele Gründe, diesen schönen Teil Zyperns zu besuchen.

## Kastell & Hafen von Paphos



Der Hafen von Paphos ist ein pulsierendes Zentrum der Aktivität, wo Sie fangfrischen Fisch in charmanten Fischrestaurants

genießen oder einen schnellen Snack und ein Getränk zu sich nehmen können, bevor Sie sich auf spannende Wassersportabenteuer oder Tagesausflüge mit dem Boot einlassen. Im Herzen dieses belebten Viertels steht die majestätische Kastell von Paphos, eine

mittelalterliche Festung, deren Basis teilweise im Meer versunken ist.

Seit dem 13. Jahrhundert ist das Kastell von Paphos eine imposante Erscheinung und diente als Wachturm für potenzielle Seefahrer, als Gefängnis und sogar als Lager für Salzvorräte während der britischen Herrschaft. Heute ist dieses historische Monument eine atemberaubende Kulisse für eine Reihe von kulturellen Veranstaltungen, darunter Musik-, Tanz- und Popkonzerte, die in den Sommermonaten stattfinden.

Das Kastell ist ein Zeugnis der verschiedenen Mächte, die Zypern kontrollierten, und ihrer Bemühungen, ihre Herrschaft über das Land zu festigen. Als Symbol für das reiche kulturelle Erbe der Region wurde Paphos 2017 zur Kulturhauptstadt Europas gewählt. Verpassen Sie nicht die Gelegenheit, diese bemerkenswerte Stätte zu erkunden und die lebendige Atmosphäre des Hafens von Paphos während Ihres Besuchs auf Zypern zu erleben.

Foto: Lemonakis Antonis/shutterstock

Adresse: Hafen von Kato Paphos, Küstenpromenade, Paphos

Öffnungszeiten: Winter: täglich 8:30-17:00 Uhr. Sommer:

täglich 8:30-19:30 Uhr

Telefon: +357 26 306217

Internet: [www.visitcyprus.com/index.php/en/discovercyprus/culture/sites-monuments/item/245-pafos-paphos-castle](http://www.visitcyprus.com/index.php/en/discovercyprus/culture/sites-monuments/item/245-pafos-paphos-castle)

### Archäologische Stätte von Nea Paphos



Tauchen Sie im Archäologischen Park Paphos in Nea Paphos an der Südwestküste Zyperns in die fesselnde Mischung aus

griechischer und römischer Geschichte ein. Diese weitläufige Anlage, die noch immer

ausgegraben wird, umfasst einen bedeutenden Teil der antiken Stadt, der bis in prähistorische Zeiten zurückreicht und das Mittelalter umfasst.

Die im späten 4. Jahrhundert v. Chr. gegründete Stadt Nea Paphos war einst von gewaltigen Mauern umgeben und diente als Zentrum des politischen und administrativen Lebens auf Zypern. Heute ist der Park für seine bezaubernde Sammlung gut erhaltener Mosaik bekannt, die antike griechische Mythen darstellen. Diese komplexen und farbenfrohen Meisterwerke finden sich in den Überresten opulenter römischer Villen, die zu den bemerkenswertesten Entdeckungen des Parks gehören.

Tauchen Sie bei Ihrem Rundgang durch diese UNESCO-Welterbestätte in die reiche Geschichte und Kultur ein, die das Leben der frühen Inselbewohner geprägt hat. Von der Anbetung der Götter bis zur Entstehung der ersten Christen bieten die Ruinen von Nea Paphos einen faszinierenden Einblick in eine vergangene Epoche.


Foto: Pafos Regional Board of Tourism

Adresse: Archäologischer Park Kato Pafos, Paphos, Zypern

Telefon: +357 26 306 217

Internet: [www.visitcyprus.com/index.php/en/discovercyprus/culture/sites-monuments/239-archaeological-park-of-kato-pafos-paphos](http://www.visitcyprus.com/index.php/en/discovercyprus/culture/sites-monuments/239-archaeological-park-of-kato-pafos-paphos)

### Königsgräber



Unmittelbar an der Straße zum Grab der Könige in Paphos liegt ein riesiges Areal, das auf das Jahr 300 v. Chr. zurückgeht. Hier war die letzte Ruhestätte für hohe Beamte und Mitglieder der Aristokratie von Paphos, die

jeweils in Grabnischen zusammen mit Schmuck und anderen Artefakten aus ihrem Leben beigesetzt wurden. Tragischerweise wurden diese Gräber vor vielen, vielen Jahren geplündert und hinterließen nur ein nachhallendes und sehr starkes Gefühl der Stille und ein gewisses Geheimnis. Die Gräber wurden aus dem Felsen gehauen und sind mit Fresken bemalt. Die 100 ausgegrabenen Gräber werden von mächtigen dorischen Säulen gesäumt. Diese Stätte ist auf jeden Fall einen Besuch wert, und die besten Beispiele sind im Atrium zu sehen.

Foto: Pafos Regional Board of Tourism

Adresse: Archäologische Stätte der Königsgräber, Tombs of the Kings Avenue 63, Chloraka, Zypern

Öffnungszeiten: Winter: täglich 8:30-17:00 Uhr. Sommer: täglich 8:30-19:30 Uhr

Telefon: +357 26 306 295

Internet: [www.mcw.gov.cy/mcw/da/da.nsf/All/238DE8D409BF6077C225719B0039F785?OpenDocument](http://www.mcw.gov.cy/mcw/da/da.nsf/All/238DE8D409BF6077C225719B0039F785?OpenDocument)

### Frühchristliche Basilika St. Paul's Pillar



Nur einen kurzen Spaziergang vom Hafen entfernt finden Sie Agia Kyriaki Chrysopolitissa. Auf dem Gelände dieser alten Kirche befindet sich eine Säule mit einer Geschichte aus dem Jahr 45 n. Chr. Paulus – ja, der Paulus mit biblischem Ruf – wurde hierher geschleppt und erhielt im Rahmen seiner christlichen Missionsreise mit Barnabas vierzig Peitschenhiebe. Die Säule ist auch heute noch ein zentraler Punkt für Pilger. Interessanterweise hatte die Tortur des Paulus eine transformative Wirkung: Lucius Sergius Paulus, der damalige römische Prokonsul, konvertierte zum Christentum, nachdem er ihn getroffen hatte.

Foto: Pafos Regional Board of Tourism

Adresse: Stasandrou, Paphos

### Altstadt von Paphos



Die Altstadt von Paphos lässt sich am besten zu Fuß erkunden, wo ein lokaler Markt mit einer Vielzahl von Angeboten lockt: Denken Sie an frische Produkte, umwerfenden Schmuck und sogar hochwertige Mode. Besuchen Sie auf jeden Fall ein paar Geschäfte, die das Kunsthandwerk der Gegend ausstellen. Abgerundet wird eine sinnliche Reise, die alle fünf Sinne anspricht. Tauchen Sie ein in die reichen Aromen von Kräutern und Gewürzen und verpassen Sie nicht die Gelegenheit, preisgekrönte Weine und regionale Leckereien zu probieren.

In diesem lebendigen Viertel verschmelzen Moderne und Tradition. Ob es das Klirren traditioneller Workshops oder die verlockenden Aromen der Imbissstände sind, die Altstadt ist sowohl ein Erlebnis für die Sinne als auch eine Hommage an die reiche Geschichte von Paphos. Hier treffen sich Einheimische mit Touristen – ein Beweis für die anhaltende Anziehungskraft der Gegend.

Foto: Pafos Regional Board of Tourism

Internet:

[www.visitpafos.org.cy/relax-revive-adventure/old-town-pafos](http://www.visitpafos.org.cy/relax-revive-adventure/old-town-pafos)

### Golf?



In der Gegend von Paphos finden Sie vier erstklassige Golfdestinationen, weitere werden gebaut. Vor der ruhigen Kulisse von geformten Hügeln bieten diese Golfplätze atemberaubende Ausblicke und verfügen über erstklassige Clubhäuser, professionelle

Geschäfte und eine Reihe von Luxusangeboten. Die Unterkünfte reichen von Fünf-Sterne-Hotels vor Ort bis hin zu hochwertigen Villen und Apartments, die Sie kaufen können. Diese Golfoasen sind zwar ruhig von den wichtigsten Touristenzentren entfernt, befinden sich jedoch in günstiger Nähe zu den Stränden, bemerkenswerten Sehenswürdigkeiten, Einkaufsvierteln und Unterhaltungsmöglichkeiten der Region.

Foto: Pafos Regional Board of Tourism  
Internet: [www.visitpafos.org.cy/be-sporty/golf](http://www.visitpafos.org.cy/be-sporty/golf)

### Ländliches Paphos



Paphos ist ein Kultur- und Naturschatz, berühmt als Geburtsort der Aphrodite und reich an archäologischen Stätten und Museen. Die Gegend bietet die malerische Halbinsel Akamas, malerische Dörfer wie Neo Chorio und eine Vielzahl von Naturpfaden. Der nahe gelegene Ferienort Polis und charmante Küstendörfer wie Argaka, Chlorakas, Geroskipou, Kissonerga, Kouklia, Lempa, Mandria, Neo Chorio, Pomos, Timi, Gialia und Nea Dimmata bieten unberührte Landschaften, die sich perfekt für Outdoor-Enthusiasten eignen.

Dieses ganzjährige Reiseziel bietet ideales Wetter, vielfältige Unterkünfte, historische Sehenswürdigkeiten und kulturelle Aktivitäten, die alle leicht mit dem Auto oder dem Flugzeug erreichbar sind. Frühling und Sommer eignen sich perfekt, um archäologische Stätten zu erkunden, lokale Feste zu genießen und Wassersport zu treiben. Herbst und Winter bieten die Möglichkeit, wechselnde Landschaften zu erkunden, Outdoor-Aktivitäten wie Radfahren

und Trekking nachzugehen und in die lokale Kultur einzutauchen. Paphos bietet für jede Jahreszeit etwas und ist eine Region, die man unbedingt besuchen muss.

Foto: f8grapher/shutterstock  
Internet: [www.visitpafos.org.cy/the-real-thing/rural-pafos](http://www.visitpafos.org.cy/the-real-thing/rural-pafos)


### Wein auf Zypern



Paphos verfügt über ein reiches Weinerbe, das sich über 6.000 Jahre erstreckt und ist damit eine der ältesten Weinanbauregionen der Welt. Es enthält nicht nur alte Rebsorten, sondern es wurden auch ausländische Sorten wie Chardonnay und Cabernet Sauvignon aufgenommen, um den modernen Gaumen gerecht zu werden. Viele der Weingüter hier befinden sich in Familienbesitz und laden Besucher herzlich zu Verkostungen sowie Direktkäufen ein. Lokale Restaurants und Hotels sind bestrebt, diese Weine zu präsentieren. Halten Sie also Ausschau nach Angeboten namhafter lokaler Produzenten wie den Weingütern Tsangarides, Vouni Panagia, Fikardos, Ezousa und Vasilikon.

Foto: Pafos Regional Board of Tourism  
Internet: [www.visitpafos.org.cy/off-the-beaten-track/wineries](http://www.visitpafos.org.cy/off-the-beaten-track/wineries)

### Die Akamas-Halbinsel



Diese Halbinsel befindet sich an der westlichsten Spitze Zyperns und Pafos ist die nächstgelegene Stadt. Es ist eine Region von unberührter natürlicher Schönheit, die aus wilden Landschaften, tiefen Schluchten und wunderschönen einsamen Stränden besteht. Der

perfekte Ort zum Erkunden und Entspannen.

Foto: Roman Evgenev/shutterstock

Adresse: Akamas-Halbinsel

Internet: [www.visitpafos.org.cy](http://www.visitpafos.org.cy)

Email: [info@visitpafos.org.cy](mailto:info@visitpafos.org.cy)

## Radwege



Die Fortbewegung in der Stadt und in den Vororten ist einfach, da eine regelmäßige Busverbindung Touristen zu allen wichtigen

Sehenswürdigkeiten und beliebten

Veranstaltungsorten bringt. Der Busfahrplan ist zusammen mit einer Vielzahl weiterer wichtiger Informationen in den Tourismusbüros von Pafos in der Stadt erhältlich .

Oder Sie können über unseren Fahrradverleih die Promenade entlang erkunden und mit dem Duft von Meerwasser den zusätzlichen Schub geben. Wenn Sie weniger aktiv sind, haben wir auch die Mono-Elektrofahrräder mit Schutzhelmen für diejenigen, die weniger Energie verbrauchen möchten.

Das Mieten eines Mountainbikes, eines Buggys oder eines Motorrads ist auch eine hervorragende Möglichkeit, Abenteuer außerhalb der Stadt zu erleben und die Landschaft und die vielen malerischen verschlafenen Dörfer zu erkunden.

Es gibt auch eine Reihe von Wanderungen, die vom Tourismusverband organisiert werden und die es den Besuchern ermöglichen, durch die Altstadt zu führen. Während Sie diese gemütlichen Spaziergänge genießen, wird der professionelle Führer die vielen faszinierenden Geschichten über alte und neue Pafos enthüllen.

Nachfolgend einige Radwege in der Region Pafos:

Route 1: Panorama und wunderschöne Landschaft

Pafos - Pegeia - Kathikas - Arodes - Droushia - Kathikas - Stroumpi - Polemi - Tsada - Pafos

Anspruchsvoll, 64 km

Technische Beschreibung

Die gesamte Strecke verläuft über Asphaltstraßen, die sich in sehr gutem Zustand befinden. Nach Pegeia führt die Strecke vorwiegend bergan, doch ohne große Steigungen.

Der Rundweg von Kathikas nach Droushia und wieder zurück nach Kathikas verläuft relativ eben, mit geringen Steigungen und Abfahrten. Von Kathikas nach Tsadas geht es ständig etwas bergauf und bergab, während die Route von Tsada nach Pafos fortlaufend abwärts führt.

- Entfernung: 77 km
- Straßenbelag: Asphaltstraße
- Gesamthöhendifferenz: + 1.260 m
- Fahrradtyp: Rennrad mit 20 Gängen

Kurzbeschreibung

Die Strecke beginnt oberhalb der Coral Bay, einer der schönsten Küstenregionen von Pafos. In unmittelbarer Nähe des Ausgangspunktes befinden sich die bekannten Meereshöhlen. Genießen Sie den herrlichen Blick auf das kristallklare Meer. Der Ort ist ideal zum Fotografieren und bietet sich während des ganzen Jahres an, um den faszinierenden Sonnenuntergang über dem Meer zu beobachten. Gleich nach dem Anstieg nach Kathikas fahren Sie durch dichten Kiefernwald, ehe Sie in das Gebiet der Weinberge gelangen, wo der hervorragende Wein der Laona-Region

angebaut wird.

Die malerischen Abschnitte oberhalb der Halbinsel von Akamas laden zu einer willkommenen Rast ein, auf der Sie sich mit heimischen Spezialitäten stärken und etwas Kühles trinken können. Die gesamte Route gleicht einem Panorama der Umgebung von Akamas und des Nordteils des Bezirks Pafos. Auf der letzten Abfahrt in Richtung der „Potima“-Bucht können Sie das herrliche Landschaftsbild genießen. Sie werden es kaum erwarten können, wieder hierher zurückzukommen!

Die Rückfahrt ist ein wahres Erlebnis – insbesondere in der Zeit zwischen Februar und Mai, wenn die ländliche Natur mit all den Farben und Düften des Frühlings geschmückt ist. Ein Genuss, den sich kein Biker entgehen lassen sollte!

Route 2: Diarizos-Tal, unberührte Inseldörfer und fantastische Landschaftsbilder

Pafos - Acheleia - Ag. Varvara - Timi - Anarita - Nikoklia - Diarizos Tal - Ag. Nikolaos - Arsos - Dora - Kouklia - Pafos

Mäßig bis anspruchsvoll. Entfernung 105 km

#### Technische Beschreibung

Die gesamte Strecke verläuft über Asphaltstraßen, die sich in sehr gutem Zustand befinden. Von Pafos bis Timi ist der Streckenverlauf relativ flach. Ab dem Dorf Agios Georgios und bis nach Arsos führt der Weg zumeist bergan, mit einigen Abfahrten. Auf der Rückfahrt verläuft die Strecke ab dem Ort Dora vorwiegend bergab, wobei die Straße stellenweise sehr schmal ist und Spitzkehren aufweist. Hier ist besondere Vorsicht notwendig.

- Entfernung: 105 km
- Straßenbelag: Asphaltstraße
- Gesamthöhendifferenz: + 1.560 m
- Fahrradtyp: Rennrad mit 20 Gängen

#### Kurzbeschreibung

Die Strecke beginnt bei der mittelalterlichen Festung in K. Pafos und dem archäologischen Park von Pafos (UNESCO-Weltkulturstätte). Nach nur wenigen Kilometern befinden Sie sich in einer der reizvollsten Landschaften der Insel Zypern und fahren am Diarizos-Fluss entlang. Der Weg durch das Diarizos-Tal ist atemberaubend schön. Insbesondere in der Zeit zwischen Februar und Mai, wenn die ländliche Natur mit all den Farben und Düften des Frühlings geschmückt ist, wird diese Fahrt zu einem herrlichen Erlebnis, das sich kein Biker entgehen lassen sollte!

Im Diarizos-Tal finden sich unzählige Zitrusheine. Wenn Sie in den Herbst- oder Wintermonaten in der Gegend unterwegs sind, können Sie die herrlich frischen Früchte probieren.

Außerdem führt die Fahrt durch das Diarizos-Tal zwischen zwei einzigartigen Steilfelsen hindurch, die als „Hasamboulia“ bekannt sind.

Das Tal bietet wunderschöne Landschaftsbilder entlang des Flusses, bunte Obstbäume, die reiche Frucht tragen, kleine Kirchen und Kapellen sowie die Reste längst verlassener Dörfer.

Route 3: Herrliche Naturlandschaft, Weingärten und Olivenhaine

Pafos - Acheleia - Ag. Varvara - Panagia - Statos - Agios Fotios - Choulou - Letymbou - Tsada - Pafos

Anspruchsvolles Niveau, 80 km

### Technische Beschreibung

Die gesamte Strecke verläuft über Asphaltstraßen, die sich in gutem bzw. sehr gutem Zustand befinden. Nach dem Dorf Acheleia in Richtung Panagia verläuft die Strecke vorwiegend bergan mit einigen Abfahrten und ist in Hinblick auf den Schwierigkeitsgrad als durchaus anspruchsvoll zu bezeichnen.

Auf der Rückfahrt verläuft die Strecke ab dem Dorf Agios Fotios - Statos vorwiegend bergab, wobei die Straße stellenweise sehr schmal ist und Spitzkehren aufweist. Hier ist besondere Vorsicht notwendig.

- Entfernung: 80 km
- Straßenbelag: Asphaltstraße
- Gesamthöhendifferenz: + 1.760 m
- Fahrradtyp: 20-Gang-Rennrad

### Kurzbeschreibung

Die Strecke beginnt bei der mittelalterlichen Festung in K. Pafos und dem archäologischen Park von Pafos (UNESCO-Weltkulturstätte). Der Weg führt Sie durch Weinberge und Olivenhaine an kleinen, verträumten Dörfern inmitten der Landschaft Zyperns vorbei. Schon bald erreichen Sie die Ausläufer des Troodos-Gebirges und setzen die Fahrt in Richtung des Waldes von Pafos und zur historischen Siedlung von Panagia fort. Kurz bevor Sie den höchsten Punkt der Strecke erreichen, können Sie den herrlichen Blick auf das Ezousa-Tal und den Xeros-Fluss genießen. Insbesondere in der Zeit zwischen Februar und Mai, wenn die ländliche Natur mit all den Farben und Düften des Frühlings geschmückt ist, wird diese Fahrt zu einem herrlichen Erlebnis, das sich kein Biker entgehen lassen sollte!

Route 4: Geburtsstätte von Aphrodite - Göttin

der Liebe und Schönheit

Pafos - Acheleia - Ag. Varvara - Timi - Anarita - Geburtsstätte der Aphrodite - Pafos  
Leichter bis mittlerer Schwierigkeitsgrad.  
Entfernung 64 km

### Technische Beschreibung

Die gesamte Strecke verläuft über Asphaltstraßen, die sich in sehr gutem Zustand befinden. Auf den ersten und letzten 7 km der Fahrt kann auch der Fahrradweg benutzt werden.

Nach dem Dorf Acheleia und bis zu „Petra tou Romiou“ verläuft die Strecke vorwiegend flach mit einem kurzen Anstieg, der in Hinblick auf den Schwierigkeitsgrad als leicht bis mittelschwer zu bezeichnen ist.

- Entfernung: 64 km
- Straßenzustand: Asphaltstraße
- Gesamthöhendifferenz: + 620 m
- Fahrradtyp: Rennrad bzw. Trekkingrad mit 18 Gängen

### Kurzbeschreibung

Diese Route bringt Sie an den Ort, an dem einst Aphrodite, die Göttin der Liebe und Schönheit geboren wurde. Auf Ihrer Fahrt durch die kleinen Dörfer entlang des Weges haben Sie Gelegenheit, die Einheimischen und die ländliche Lebensweise auf der Insel Zypern kennenzulernen.

Neben der Geburtsstätte der Aphrodite können Sie das interessante archäologische Museum von Palaipafos im Dorf Kouklia besuchen, das nur ein paar Kilometer entfernt liegt. Hier sind auch die Ruinen eines Tempels zu sehen, der der Liebesgöttin geweiht war.

Am Weg entlang gibt es mehrere traditionelle Kaffeehäuser und Tavernen, in denen Sie eine

kühle Erfrischung oder typisch zyprische Süßspeisen genießen können, um sich für den Rückweg nach Pafos zu stärken.

Natur von ihrer besten Seite!

Route 5: Polis - Neo Chorio - Fontana Amorosa - Polis (Mittelschwere Mountainbike-Strecke)

Diese Route ist nicht nur ideal für Biker, die geringe bzw. keine Erfahrung mit dem Mountainbike haben, sondern auch für Besucher, die während ihres Urlaubs nicht auf sportliche Aktivitäten verzichten möchten.

Die Strecke ist mittelschwer und bietet eine grandiose Aussicht auf den Wald von Akamas und das tiefblaue Mittelmeer.

Legen Sie unbedingt einige Stopps zum Ausruhen und Fotografieren ein.

Technische Beschreibung

Der Großteil der Strecke führt über Schotterstraßen ohne besondere technische Schwierigkeiten, mit Ausnahme einiger Stellen zwischen dem 16. und 20. Streckenkilometer, wo die Biker beim Bergabfahren vorsichtig sein sollten.

Am Anfang weist die Strecke ab Latsi und bis nach Neo Chorio eine große Steigung auf, was sie für Biker etwas schwierig macht. Nach Neo Chorio verläuft sie allerdings sehr angenehm.

- Entfernung: 36,5 km
- Straßenzustand: Schotterstraßen, mit Ausnahme des ersten und letzten Abschnitts, die über Asphaltstraßen führen.
- Gesamthöhendifferenz: + 590 m
- Fahrradtyp: Mountainbike mit guter Federung

Kurzbeschreibung

Eine der interessantesten Strecken in dieser Gegend!

Nachdem Sie zu Beginn eine schwierige Steigung bis zum Dorf Neo Chorio hinter sich gelassen haben, erreichen Sie rasch das Herz des Waldes von Akamas auf mehr als 400 m Seehöhe. Die herrliche Aussicht und die wunderschöne Landschaft laden immer wieder zum Verweilen und Genießen ein. Sobald Sie die Anhöhe erreicht haben und die Abfahrt beginnen, werden Sie feststellen, dass sich vor Ihren Augen das schönste, tiefblaue Meer ausdehnt, das Sie je gesehen haben.

Der Strand Fontana Amorosa ist auf der ganzen Welt für sein kristallklares Wasser bekannt, das sich mit dem herrlich goldenen Sand zu einem wunderbaren Gesamtbild fügt und dem Betrachter ein Gefühl absoluter Schönheit vermittelt!

Nachdem Sie Fontana Amorosa hinter sich lassen, fahren Sie auf einer atemberaubend schönen Strecke weiter, während Sie auf der einen Seite das Meer begleitet und auf der anderen die grünen Berge und die üppige Pflanzenwelt der Küstenlandschaft.

Sehenswertes

- Das Dorf Neo Chorio
- Herrliche Aussicht auf das Meer
- Fontana Amorosa
- Die Bäder der Aphrodite

Nützliche Hinweise

- Nehmen Sie stets genug Wasser und einige Snacks mit
- Der Großteil der Strecke bietet keinen Schatten; sorgen Sie für geeigneten Sonnenschutz
- Führen Sie für Notfälle stets Ihr Mobiltelefon bei sich; nach dem Dorf Neo Chorio fahren Sie durch eine Naturlandschaft ohne besonderes

### Verkehrsaufkommen

- Der Strand von Fontana Amorosa lädt zum Schwimmen ein - daher sollten Sie Ihre Badesachen und ein Fahrradschloss einpacken!

### Parkplätze

- Polis Chrysochous
- Picknickplatz bei Smigies
- Neo Chorio
- Fontana Amorosa
- Bäder der Aphrodite

### Die Route ansehen

Außergewöhnliche Meereshöhlen, beeindruckende Aussicht, die Bäder der Aphrodite!

Route 6: Pegeia - Akamas - Fontana Amorosa - Polis (Mittelschwere bis schwere Strecke)

Diese Route gilt als schwer und ist für erfahrene Biker geeignet. Aufgrund des Schwierigkeitsgrades müssen die Biker gut vorbereitet sein, da auf der Strecke kein Trinkwasser oder Essen angeboten wird.

### Technische Beschreibung

Der Großteil der Strecke führt über Schotterstraßen ohne erhebliche technische Schwierigkeiten, mit Ausnahme einiger Stellen zwischen dem 34. und 38. Streckenkilometer, wo die Biker beim Bergabfahren vorsichtig sein sollten.

- Entfernung: 53,6 km
- Straßenzustand: Schotterstraßen, der erste und letzte Abschnitt führt über Asphaltstraßen

- Gesamthöhendifferenz: + 720 m
- Fahrradtyp: Mountainbike mit guter Federung

### Kurzbeschreibung

Nach dem Start in der Coral Bay gelangen Sie bald in den Nationalen Forstpark von Akamas, der für seine einzigartige landschaftliche Schönheit bekannt ist.

Auf diesem Abschnitt des Weges genießen Sie die Fahrt entlang der Küste in der Gegend der Meereshöhlen, während ein Foto des Schiffswracks EDRO III hier ein absolutes Muss ist.

Die Route nach Akamas bietet Ihnen die Gelegenheit, in unmittelbarer Nähe zu den wildlebenden Tieren zu radeln, die Avakas-Schlucht zu besuchen und sowohl im Bergland als auch bei herrlichem Meerblick entlang der rauen Küstenlandschaft zu fahren. Am Lara Strand können Sie (während der Schlüpfseason der Schildkröten) das einzigartige Fest des Lebens beobachten, wenn die Jungtiere aus den Eiern schlüpfen und sich auf den Weg zum Meer machen.

Die Route führt steigt langsam und stetig an und führt am „Pyrgos tis Rigainas“ (Turm der Königin) vorbei bis zu ihrem höchsten Punkt, ehe sie wieder bergab zu einem der schönsten Plätze auf der Halbinsel von Akamas führt, zum Strand Fontana Amorosa.

Fontana Amorosa ist auf der ganzen Welt für das kristallklare Wasser bekannt, das sich mit dem herrlich goldenen Sand zu einem wunderbaren Gesamtbild fügt und dem Betrachter ein Gefühl absoluter Schönheit vermittelt!

Der Sage nach traf sich hier, abseits der Menschenmassen, einst die Göttin Aphrodite mit ihren Geliebten.

Nachdem Sie Fontana Amorosa hinter sich

lassen, fahren Sie auf einer reizvollen Strecke weiter, während Sie auf der einen Seite das Meer begleitet und auf der anderen die grünen Berge und die üppige Pflanzenwelt der Küstenlandschaft.

#### Sehenswertes

- Die Meereshöhlen bei Pegeia
- Die Avakas -Schlucht
- Lara Beach, Meeresschildkröten
- Fontana Amorosa
- Die Bäder der Aphrodite

#### Nützliche Hinweise

- Nehmen Sie stets genug Wasser und einige Snacks mit
- Der Großteil der Strecke bietet keinen Schatten; sorgen Sie für geeigneten Sonnenschutz
- Führen Sie für Notfälle stets Ihr Mobiltelefon bei sich; nach Lara Beach fahren Sie durch eine Naturlandschaft ohne besonderes Verkehrsaufkommen
- Der Strand von Fontana Amorosa lädt zum Schwimmen ein - daher sollten Sie Ihre Badesachen und ein Fahrradschloss einpacken!

#### Parkplätze

- Polis Chrysochous
- Picknickplatz bei Smigies
- Neo Chorio
- Fontana Amorosa
- Bäder der Aphrodite

#### Die Route ansehen

Einmalige Küstenregion, wunderschöne Landschaften!

Route 7: Polis - Argaka - Pomos - Gialia - Polis  
(Geringer Schwierigkeitsgrad)

Wie man bereits dem Titel entnehmen kann, ist diese Strecke auch für Biker mit geringer Erfahrung geeignet, nicht jedoch für Familien mit Kindern unter 9 Jahren, da auf einigen Streckenabschnitten ein reges Verkehrsaufkommen herrscht.

Die perfekte Wahl für Besucher, die auch während ihres Urlaubs nicht auf sportliche Aktivitäten verzichten möchten.

Die Strecke ist relativ leicht und die Biker können einige Stopps zum Ausruhen, Fotografieren oder sogar zu einem Besuch der nahe gelegenen Sehenswürdigkeiten einlegen.

#### Technische Beschreibung

Asphaltstraße, die sich in sehr gutem Zustand befindet. Über einige Streckenabschnitte kann auch der markierte Fahrradweg benutzt werden.

- Entfernung: 42,6 km
- Straßenzustand: Asphaltstraße
- Gesamthöhendifferenz: + 300 m
- Fahrradtyp: Rennrad bzw. Trekkingrad mit 27 Gängen

#### Kurzbeschreibung

Besonders reizvolle Strecke für Familien mit Kindern über 9 Jahren, die keine besondere Kondition erfordert, während Sie entlang der Strecke mehrere Restaurants und Cafés direkt am Strand finden.

Diese Küstenstrecke bietet sich als perfekte Gelegenheit zu einem Familienausflug an, auf dem Sie einige der herrlichsten Landschaften und schönsten Dörfer der Gegend näher kennenlernen können.

Die Strecke führt durch mehrere besonders

hübsche Siedlungen, wie etwa Gialia und Pomos, während Sie dort auch die Gelegenheit zu einem erfrischenden Getränk oder einem Imbiss in einem der Restaurants oder Strandcafés nützen können.

#### Sehenswertes

- Die herrliche Naturlandschaft
- Reizvolle Dorfplätze
- Restaurants und Cafés direkt am Strand

#### Nützliche Hinweise

- Nehmen Sie stets genug Wasser und einige Snacks mit
- Der Großteil der Strecke bietet keinen Schatten; sorgen Sie für geeigneten Sonnenschutz
- Führen Sie für Notfälle stets Ihr Mobiltelefon bei sich;
- Vielleicht möchten Sie entlang der Strecke eine Pause zum Schwimmen einlegen - daher sollten Sie Ihre Badesachen und ein Fahrradschloss einpacken!

#### Parkplätze

- Polis Chrysochous
- In Argaka (im Dorf und an der Küste)
- In Pomos (im Dorf und an der Küste)
- In Gialia (im Dorf und an der Küste)
- Im Dorf Agia Marina

#### Die Route ansehen

Wunderschöne Landschaften, herrliche Aussicht!

Route 8: Polis - Pomos - Stavros tis Psokas - Polis  
(Schwierige Strecke für erfahrene Biker)

Diese Strecke weist einen hohen Schwierigkeitsgrad auf und ist für erfahrene Biker geeignet, da sie mehrere Steigungen, schwierige Abfahrten und lange Entfernungen umfasst.

#### Technische Beschreibung

Asphaltstraße, die sich in sehr gutem Zustand befindet.

- Entfernung: 91,9 km
- Straßenzustand: Asphaltstraße
- Gesamthöhendifferenz: + 1.840 m
- Fahrradtyp: Rennrad mit mindestens 27 Gängen

#### Kurzbeschreibung

Sie sollten diese Strecke nur wählen, wenn Sie über gute Erfahrung als Biker/in verfügen.

Die Strecke ist sowohl aufgrund der Höhendifferenzen als auch aufgrund ihrer Länge anspruchsvoll. Der Anstieg zur Forststation von „Stavros tis Psokas“ scheint sich ewig hinzuziehen, doch die absolute Stille, die im Wald von Pafos herrscht, lässt einen wünschen, dass dieser Weg niemals endet.

Die wunderschönen Landschaftsbilder und der herrliche Panoramablick machen die Strecke in Verbindung mit dem guten Straßenzustand trotz ihres Schwierigkeitsgrades zu einem durchaus angenehmen Erlebnis.

Während des Anstiegs können Sie an mehreren Stellen eine kleine Rast einlegen, um den fantastischen Blick auf die Küste zu genießen. Auf der Fahrt durch den Wald von Pafos stoßen Sie vielleicht auf eine kleine Herde zypriotischer Mufflons (Wildschafe), die den Weg überqueren. Bleiben Sie ganz ruhig und reagieren Sie rasch, um die Tiere auf einem Foto zu verewigen. Bei der Forststation von „Stavros tis Psokas“ können Sie am einzigen kleinen Cafe - Imbiss

eine kleine Rast einlegen, bevor Sie den letzten Abschnitt der Strecke in Angriff nehmen.

#### Sehenswertes

- Der herrliche Weitblick über die Kokkina-Region aufs Meer
- Stavros tis Psokas
- Der Wald von Pafos

#### Nützliche Hinweise

- Nehmen Sie stets genug Wasser und einige Snacks mit
- Sparen Sie Ihre Kraft für den langen Anstieg, der ab dem 24. Streckenkilometer beginnt
- Führen Sie für Notfälle stets Ihr Mobiltelefon bei sich;

#### Parkplätze

- Polis Chrysochous
- Forststation „Stavros tis Psokas“
- Im Dorf Gialia

#### Die Route ansehen

Weinberge, abgelegene Dörfer, außergewöhnlich schöner Blick aufs Mittelmeer

Route 9: Pegeia - Kathikas - Droushia - mittlerer bis hoher Schwierigkeitsgrad)

Diese Strecke weist einen mittleren bis hohen Schwierigkeitsgrad auf und ist für erfahrene Biker geeignet, da sie mehrere Steigungen, schwierige Abfahrten und lange Entfernungen umfasst. Für Biker mit weniger Erfahrung kann die Strecke zu einer echten Herausforderung werden.

#### Technische Beschreibung

Asphaltstraße, die sich in gutem Zustand befindet.

- Entfernung: 35,2 km
- Straßenzustand: Asphaltstraße
- Gesamthöhendifferenz: + 770 m
- Fahrradtyp: Rennrad mit mindestens 20 Gängen

#### Kurzbeschreibung

Diese einmalig schöne Strecke verläuft durch die Region von Laona, in der einige der besten Weine der Gegend erzeugt werden. Entlang des Weges können Sie mehrere Weingüter besuchen und an Weinverkostungen teilnehmen.

Anfangs führt die Strecke an den bekannten Meereshöhlen vorbei, ehe sie bergauf nach Pegeia verläuft und dabei die Gelegenheit bietet, den herrlichen Blick auf die gesamte Küstenlinie von der Halbinsel von Akamas bis hin zur Stadt Pafos zu genießen.

Im Dorf Kathikas lohnt sich ein Abstecher durch die malerischen Gässchen der Gemeinde, bevor Sie am Dorfplatz neben der schönen Kirche Panagia Evangelistria eine Erfrischung genießen.

Von Kathikas nach Droushia ist die Strecke einzigartig schön, nachdem der herrliche Blick auf das Mittelmeer perfekt vom tiefen Grün des Waldes von Akamas abgerundet wird. An mehreren Stellen können Sie überdies dem Meerblick von beiden Seiten des Berges genießen.

Vom Dorf Droushia, das auf 650 Meter Seehöhe gelegen ist, erreichen Sie in Kürze die Küste bei Polis Chrysochous, wo Sie im Meer baden können, das hier für sein kristallklares Wasser bekannt ist.

#### Sehenswertes

- Die Meereshöhlen
- Der Dorfplatz von Kathikas
- Die Aussichtspunkte im Dorf Kathikas

- Der Blick vom Dorf Inia auf die Halbinsel von Akamas.

#### Nützliche Hinweise

- Nehmen Sie stets genug Wasser und einige Snacks mit
- Führen Sie für Notfälle stets Ihr Mobiltelefon bei sich
- In einigen Weingütern in der Laona-Region können Sie an Weinverkostungen teilnehmen (stets in Maßen genießen)

#### Parkplätze

- Bei den Meereshöhlen
- Aussichtspunkt (Panorama)
- Im Dorf Kathikas
- Im Dorf Inia
- Im Dorf Droushia
- Polis Chrysochous

Foto: Pafos Regional Board of Tourism

#### Kostenloser geführter Rundgang!



Der Rundgang durch die Altstadt von Pafos wird in den Monaten Oktober bis April jeden Donnerstag vom Tourismusverband von Pafos in

Zusammenarbeit mit der zyprischen Tourismusorganisation kostenlos angeboten.

Foto: Artem Stoliar/unsplash

Telefon: +357 26 811 500

Internet: [www.visitpafos.org.cy](http://www.visitpafos.org.cy)

## ESSEN




Pafos Regional Board of Tourism

Die zyprische Küche ist hauptsächlich mediterran mit viel frischem Gemüse, frischem Fisch und speziellen Fleischgerichten. Das Element, das die zyprische Küche auszeichnet, ist die Frische und die Vielfalt der Gerichte, die Sie finden werden. Die zyprische Küche bietet aufgrund ihrer griechischen und nahöstlichen Einflüsse einige einzigartige Gerichte und kulinarische Erlebnisse. Zu den Gerichten, die Sie in den meisten zyprischen Restaurants erwarten würden, gehören Meze auf Fischbasis, Afelia, Sheftalia, Koupepia, Stifado, Kleftico, Loukanika, Lountza und Halloumi-Käse.

Da Zypern eine Mittelmeerinsel ist, hat es jedoch viele frische Fischgerichte zu bieten. In Pafos können Sie auch internationale Küche aus Asien, Europa und dem Nahen Osten genießen.

#### Theos Seafood Restaurant



Dieses charmante, familiengeführte Fischrestaurant besteht seit 1962. Das alte Steingebäude direkt an der Hafensperrmauer

macht es zu einem idealen und angenehmen Ort zum Essen. Sein Name ist zum Synonym für gutes, frisches Essen geworden, das ausschließlich nach traditionellen

hausgemachten Rezepten zubereitet wird. Die Speisekarte ist sehr abwechslungsreich, wobei frischer Fisch und Meeresfrüchte die Spezialitäten des Hauses sind. Ganzjährig täglich von 11 Uhr bis spät in die Nacht geöffnet.

Foto: rontav/shutterstock


Adresse: Apostolou Pavlou Avenue 100

Öffnungszeiten: 12.00 - 00.00

Telefon: + 357 26 932 829

Mehr Infos: Hafen von Pafos

### Kebab-Haus



Auf jedem Platz der Stadt gibt es viele Restaurants, insbesondere Kebab-Häuser

Foto: Nina Alizada/shutterstock

### CAFÉS



Dmytro Gilitukha/shutterstock

Genießen Sie einen Kaffee oder ein erfrischendes Getränk im Freien, fast zu jeder Tageszeit. Genießen Sie es am Strand, am alten Hafen von Pafos, im Stadtzentrum von Pafos oder in den Nachbardörfern.


## BARS & NACHTLEBEN



Pafos Regional Board of Tourism

Pafos bietet sowohl im Zentrum als auch in Kato Pafos viel Nachtleben. In Kato Pafos gibt es einen ganzen Bereich, der Bars, Pubs, Clubs und Nachtunterhaltung gewidmet ist. Es ist großartig und sicher für alle Altersgruppen. Die Bars und Pubs von Pafos schließen in der Regel gegen 2.00 Uhr, während Nachtclubs und Discos bis in die frühen Morgenstunden geöffnet sind.


### Loungebars



Verleihen Sie Ihrem Abend eine aufregende Note, indem Sie das jazzige Nachtleben in Pafos erkunden. Die Stadt bietet viele Loungebars, um Sie zu unterhalten.

Foto: Pafos Regional Board of Tourism

### Karaoke-Bars



Genießen Sie unvergessliche Abende mit unseren Freunden und unterhalten Sie sich mit einzigartigen Momenten in

Karaoke-Bars.

Foto: Pafos Regional Board of Tourism

### Traditionelle Live-Musik und Tanz



Pafos ist stolz auf sein musikalisches Talent und hat viele traditionelle Tavernen mit traditioneller Live-Musik.

Foto: Pafos Regional Board of Tourism

### Demokritos Taverne



Der wahre Geschmack einer zypriotischen Taverne Die traditionelle Atmosphäre mit einer kompletten zypriotischen Speisekarte und einer erlesenen Auswahl an lokalen Weinen und Cocktails macht diese Taverne zu einer der besten Tavernen nicht nur in der Gegend von Paphos, sondern auch in Zypern. Es ist bekannt und das beliebteste Restaurant für viele Einheimische. Aus diesem Grund ist es ratsam, im Voraus zu reservieren.

Demokritos ist nur drei Minuten vom Hafen entfernt und liegt an der St. Antonios Street. Die Taverne selbst ist gemütlich und traditionell eingerichtet, und das Essen ist lecker, reichlich und erschwinglich. Liebhaber der zypriotischen Küche werden hier fündig. Bereiten Sie sich auf echte traditionelle zyprische Gerichte, Gerichte auf Holzkohle und Holzofengerichte vor, die alle mit Liebe zubereitet werden, in großzügigen Mengen und zu den besten Preisen.

In der Hochsaison werden jeden Abend Folkloreshows mit zypriotischen und griechischen Tänzen sowie Live-Musik aufgeführt. Höhepunkt der Show ist der Tanz mit der Brille auf dem Kopf, bei dem ein Tänzer mit

mehr als 50 Brillen auf dem Kopf balanciert und tanzt. Deshalb gilt Demokritos als eine der besten Tavernen der Insel.

Demokritos ist ein familiengeführtes Unternehmen, und der Besitzer, Herr Terry, wird von seinen beiden Söhnen unterstützt, die sich alle dafür einsetzen, Ihren Besuch angenehm zu gestalten und Ihnen das beste traditionelle Erlebnis Zyperns zu bieten.

Foto: Demokritos Tavern/Pafos Regional Board of Tourism

Öffnungszeiten: 17:00 - 00:00

Telefon: + 357 26 933 371, + 357 99 613 041

Internet: [www.demokritostavern.com](http://www.demokritostavern.com)

### Pubs



Hier finden Sie zahlreiche Pubs mit einer großen Auswahl an lokalen und internationalen Bieren und Bieren, darunter all Ihre Favoriten.

Foto: Pafos Regional Board of Tourism

### EINKAUFEN




Pafos Regional Board of Tourism

Pafos bietet viele lokal produzierte Produkte, darunter Keramik und Töpferwaren, Lederwaren, Webwaren und regionale Weine. Sie finden sie in souveränen Geschäften oder auf dem Stadtmarkt von Pafos, der sich im Zentrum

von Pafos befindet. Dennoch bietet Pafos mehrere Einkaufszentren und Einzelhandelsgeschäfte, in denen bekannte internationale Marken für Kleidung, Schuhe, importierte Textilien, optische Waren, Schmuck und Souvenirs zu wettbewerbsfähigen Preisen angeboten werden.

### Athos Diamonds



Athos Diamanten unterhält eine der größten Sammlungen an natürlichen Diamanten, Edelsteine, Schmuck und Uhren. Unsere

wichtigsten Marken sind Omega, Longines, Raymond Weil, Faberge und Südseeperlen.

Foto: Pafos Regional Board of Tourism

Adresse: Poseidonos Ave, Lighthouse 79-80

Telefon: +357 26811 630

Internet: [www.athos.com.cy](http://www.athos.com.cy)

### Einkaufen in der Altstadt von Pafos



Das Einkaufen in Pafos hat sich in den letzten zehn Jahren stark verändert. Es entstanden viele Supermärkte und Einkaufszentren sowie

die Einführung bekannter Marken. Vergessen Sie auch nicht, traditionelle Souvenirläden und Märkte unter freiem Himmel sowie lokale Restaurants zu besuchen, um einzigartige Geschenke zu günstigen Preisen zu finden.

Foto: Pafos Regional Board of Tourism

## UNTERKÜNFTE



Tatiana Popova/shutterstock

Pafos bietet eine große Auswahl an Unterkünften von ausgezeichneter Qualität. Von luxuriösen Strandhotels und Resorts für schicke Städte- und Wellnessurlaube bis hin zu Feriendörfern und authentischen, auf das Wesentliche ausgerichteten Familienbetrieben finden Sie hochwertige Unterkünfte für jeden Geschmack.

## INFORMATIONEN FÜR BESUCHER



Pafos Regional Board of Tourism

### Pafos International Airport (PFO)



Besucher, die auf dem Luftweg nach Zypern kommen, können nur über die internationalen Flughäfen von Larnaka und Pafos in die Republik Zypern einreisen.

Der Paphos International Airport (PFO) liegt 15 Kilometer von der Stadt Paphos entfernt. Der zweitgrößte Flughafen des Landes wird häufig von Touristen genutzt, die im Westen Zyperns Urlaub machen, und bietet Zugang zu beliebten Urlaubsorten wie Coral Bay, Limassol und Paphos selbst.

Busse und Taxis zu den nächstgelegenen größeren Städten stehen direkt vor den Ankunftshallen bereit.

Foto: Pafos Regional Board of Tourism  
Telefon: +357 25 123022  
Internet: [www.hermesairports.com](http://www.hermesairports.com)  
Email: [info@hermesairports.com](mailto:info@hermesairports.com)

### Pass/Visum




Die Visabestimmungen für die Einreise nach Südzypern sind ähnlich wie in anderen Schengen-Staaten. Die von den zyprischen Behörden ausgestellten Visa sind jedoch nicht für Reisen in den größeren Schengen-Raum gültig. Staatsangehörige der Türkei und Aserbaidschans müssen für die Einreise ein zyprisches Visum beantragen.

Für Nordzypern benötigen Staatsangehörige der meisten Länder für Aufenthalte von weniger als 90 Tagen kein Visum. Staatsangehörige von Armenien und Nigeria müssen jedoch im Voraus ein Visum beantragen, und Staatsangehörige von Bangladesch dürfen nicht auf dem Luftweg einreisen.

Foto: maramade/shutterstock

### Beste Reisezeit



Auf Zypern herrscht ein warmes, mediterranes Klima, das durch lange, heiße Sommer und milde, feuchte Winter gekennzeichnet ist. Die beste Zeit für einen Besuch auf Zypern ist der Sommer, denn dann gibt es die meiste Wärme und Sonne. Wenn Sie jedoch mildere Temperaturen bevorzugen, ist der Frühling ideal, und das Meerwasser ist immer noch mild genug zum Schwimmen. Wenn Sie in dieser Jahreszeit nach Zypern kommen, vor allem von April bis Juni, können Sie auch viele Veranstaltungen genießen, vor allem Musikveranstaltungen mit Live-Shows aller Musikrichtungen.

Foto: Valeriya Avdeeva/unsplash

### Öffentliche Verkehrsmittel und Überlandbusse



OSYPA-Busse: Es gibt ein sehr effizientes Busnetz, das Pafos mit den umliegenden Gebieten und Resorts verbindet. Die Dienste sind sieben Tage die Woche vom frühen Morgen bis spät in die Nacht verfügbar. Ein Flughafen-Shuttlebus verbindet den Flughafen mit dem Touristengebiet und dem Hauptort von Pafos.

Überlandbusse: Betreibt alle Überlandbuslinien, die alle unbesetzten Städte Zyperns nach einem täglichen Fahrplan verbinden.

Foto: Pafos Regional Board of Tourism  
Telefon: +357 26934410  
Internet: [www.intercity-buses.com/?wp=routes](http://www.intercity-buses.com/?wp=routes)  
Mehr Infos: [info@PafosBuses.com](mailto:info@PafosBuses.com) Fax: +357 26932008

## Taxi



Taxis verkehren rund um die Uhr in allen Städten Zyperns. Taxis können per Telefon bestellt oder auf der Straße angehalten werden. Alle städtischen Taxis sind mit einem Taxameter ausgestattet, und der Fahrpreis wird beim Betreten des Taxis erhoben. Die Beförderung von Fahrgästen in städtischen Taxis ohne Taxameter ist nicht gestattet.

Sie können ein Taxi über die Apps Bolt, Cabcy, nTaxi, Hannk Taxi und iTaxi bestellen.

Foto: Pafos Regional Board of Tourism

Internet: [www.visitcyprus.com/index.php/en/practical-info/transportation](http://www.visitcyprus.com/index.php/en/practical-info/transportation)

## Post



Die Öffnungszeiten der Postämter auf Zypern spiegeln normalerweise die entspannte Einstellung der gesamten Insel wider: Sie sind von 8:30-13:00 Uhr und von 15:00-16:45 Uhr geöffnet, außer von Mai bis August, wenn die Postämter um 13:00 Uhr schließen.

Die Postämter sind leicht an dem gelben Schild zu erkennen, das aus der Wand ragt. In den Postämtern finden Sie Briefmarken und Postkarten und können Briefe aufgeben. Überall auf Zypern gibt es auch gelbe, runde Briefkästen. Briefmarken sind auch in einigen Kiosken erhältlich.

Foto: Pafos Regional Board of Tourism

Adresse: Pafos City Centre Post Office, Nikodimou Mylona 25, Paphos

Öffnungszeiten: Mo-Fr 8:00-14:30 Uhr, Sa & So geschlossen

Telefon: +357 26 306221

Internet: [www.cypruspost.post/en/post-office-locations](http://www.cypruspost.post/en/post-office-locations)

## Apotheke




Die Apotheken befinden sich auf der ganzen Insel und sind nach einem System organisiert, das täglich nachts oder an den Wochenenden eine geöffnete Apotheke vorsieht. Die Apotheken sind durch ein grünes Kreuz gekennzeichnet, so dass sie leicht zu finden sind.

Foto: Bonsales/shutterstock

Internet: [www.cyta.com.cy/id/m144/en](http://www.cyta.com.cy/id/m144/en)

## Telefon



Landesvorwahl: +357  
Ortsvorwahlen: Paphos: 26  
Nikosia: 22  
Lamarka: 22  
Limassol: 25

Foto: Mark Broadhead/unsplash

## Elektrizität



In Zypern finden Sie den Steckertyp G: drei rechteckige Stifte in einem dreieckigen Muster. Das Land arbeitet mit einer Versorgungsspannung von 230-240 V und 50 Hz.

Foto: Idyshah/pixabay

## Einwohner

Die Stadt: 35.961  
Metropolregion: 90.200

## Währung

1 Euro, € = 100 Cent

## Öffnungszeiten

In der Regel sind die Bürozeiten Montag bis Freitag von 8 bis 13 Uhr und von 15 bis 18 Uhr.

Die meisten Geschäfte sind montags bis samstags von 7–21 Uhr geöffnet. Am Sonntag sind die Öffnungszeiten später, in der Regel gegen 11 Uhr, und die Schließzeiten variieren von 14 Uhr bis 22 Uhr. In einigen Geschäften ist am Mittwoch- und Samstagnachmittag immer noch ein halber Tag geschlossen und am Sonntag geschlossen. Dreistündige Siesta-Pausen im Sommer zwischen 14 und 17 Uhr sind in der heißesten Zeit des Sommers üblich.

Das Frühstück wird normalerweise von 7 bis 10 Uhr, das Mittagessen bis 15 Uhr und das Abendessen ab 19 Uhr serviert.

#### **Internet**

[www.visitpafos.org.cy](http://www.visitpafos.org.cy)  
[www.visitcyprus.com](http://www.visitcyprus.com)

#### **Zeitungen**

Cyprus Mail (auf Englisch) – [cyprus-mail.com](http://cyprus-mail.com)  
Financial Mirror – [www.financialmirror.com](http://www.financialmirror.com)  
Phileleftheros – [phileleftherosgroup.com](http://phileleftherosgroup.com)  
Politis – [politis.com.cy](http://politis.com.cy)  
Alithia – [alithia.com.cy](http://alithia.com.cy)  
Haravgi – [dialogos.com.cy/haravgi](http://dialogos.com.cy/haravgi)

#### **Notfallnummern**

Allgemeines Krankenhaus von Paphos: +357 26 803100  
Ambulanz, Polizei und Feuerwehr: 112

#### **Touristeninformation**

Touristeninformation Pafos (Paphos)  
Agoras 8, Paphos  
+357 26 932 841 [Information\\_OfficePafos@visitcyprus.com](mailto:Information_OfficePafos@visitcyprus.com)  
Geöffnet Mo–Fr 8:30–16:00 Uhr