



Chania

Foto: Almotional/Shutterstock.com



George Papapostolou/Shutterstock.com



kavalenkava/Shutterstock.com



leoks/Shutterstock.com

Chania (ausgesprochen „Hania“) ist sicherlich die hübscheste Hafenstadt Griechenlands. Schwalben steigen in den leuchtend blauen Himmel über dem Halbkreis aus großen venezianischen Häusern, die den postkartenschönen Alten Hafen umstehen. Die Tische zahlloser Bars und Restaurants säumen den Hafenkai. Hinter dem Hafen schlängeln sich enge, verkehrsberuhigte Einkaufsstraßen durch die pittoreske Altstadt. Zu beiden Seiten der Stadt schmiegt sich eine Küste aus Sandstränden an.


Featured

Top 5




Festung Firca

Von den ruhig daliegenden Ruinen der venezianischen Festung aus hat man eine...



Wasserpark Limnopolis

Dafür entscheiden sich die Kleinen: Wasserrutschen, Tümpel und ein träger Fl...



Samaria-schlucht

Auf einem berühmten, 16 km langen Wanderweg durch eine spektakuläre Bergschl...



Trips mit dem Boot

Glasbodenboote kreuzen in kristallklarem Wasser zur nahe gelegenen Insel St....

DIE STADT



Neirfy/Shutterstock.com

Chania ist Kretas zweitgrößte Stadt und das lebendige Zentrum des Westteils der lang gestreckten griechischen Insel. Die Stadt ist sehr alt: Vor 4000 Jahren trug Chania den Namen Cydonia. Viele schöne Zeichen ihrer langen Geschichte als Besitztum Venedigs sind erhalten. Die im Anschluss an den Alten Hafen gelegene Altstadt ist von venezianischen Festungswällen umgeben und wird von der an der Küste aufragenden, ebenfalls venezianischen Festung Firca überwacht. Das moderne Stadtzentrum liegt gleich hinter den alten Wällen und bietet die Energie und Ausdruckskraft einer vibrierend authentischen griechischen Stadt. Hier finden Sie zahlreiche Geschäfte, Bars und Restaurants, urbanes Leben, das man gerne erkunden möchte. Chania ist Bezugspunkt für die an Kretas Westküste gelegenen kleinen, bezaubernden Urlaubsorte. Jeder Ort hat seine eigene Ausstrahlung, und alle sind in wenigen Minuten mit Auto oder Bus auf der Uferschnellstraße zu erreichen, die am Fuß hoher, zerklüfteter Berge und zwischen mit Olivenhainen bestandenen Hügeln entlangführt.

SEHEN UND ERLEBEN



R_Szatkowski/Shutterstock.com

Festung Firca



Von den ruhig daliegenden Ruinen der venezianischen Festung aus hat man einen wunderbaren Ausblick aufs Meer. Einblick in Chantias Seefahrertraditionen bekommt man im faszinierenden Marinemuseum (gleich nebenan).

Foto: Frank Bach/Shutterstock.com

Adresse: Hauptkai

Telefon: +30 28210 91875

Wasserpark Limnopolis



Dafür entscheiden sich die Kleinen: Wasserrutschen, Tümpel und ein träger Fluss. Auf die Großen warten ein Whirlpoolbad mit zugehöriger Poolbar. Läden und kleine Restaurants vervollständigen das Angebot.

Foto: Zurijeta/Shutterstock.com

Adresse: Varipetro (8 km von Chania)

Telefon: +30 28210 33246

Internet: www.limnopolis.gr

Samaria-schlucht



Auf einem berühmten, 16 km langen Wanderweg durch eine spektakuläre Bergschlucht zur Südküste Kretas.

Strapazierfähige Schuhe, ausreichend Wasser und ein Hut sind Voraussetzung!

Foto: Banet/Shutterstock.com

Öffentliche Verkehrsmittel: Bus von Chania für €6

Mehr Infos: Organisierte Wanderung: Tourenanbieter oder Reisebüro für €50 Beginn in Omalos, Ende in Agia Roumeli

Trips mit dem Boot



Glashodenboote kreuzen in kristallklarem Wasser zur nahe gelegenen Insel St. Theodor. Andere segeln zum idyllischen Strand von Stavros auf

der Halbinsel Akrotiri.

Preise variieren - also Preisvergleich anstellen.

Foto: Paul Cowan/Shutterstock.com

Adresse: Kai am Venizelou-Platz

STRANDLEBEN



Luxerending/Shutterstock.com

Die Küste bei Chania mit ihren langen, schmalen Sandstränden westlich und östlich der Stadt eignet sich hervorragend für geruhsame Strandferien mit der ganzen Familie. Eine ganze Kette kleiner Feriensiedlungen bietet eine Vielzahl von Freizeitmöglichkeiten. Das Nachtleben lässt sich am besten in Platanias und Chania genießen.

Stadt Chania




Der Strand Nea Hora mit seinen Badegästen und Wassersportlern liegt direkt neben den Einkaufs- und Vergnügungsmöglichkeiten der

Altstadt. Fünf Kilometer weiter liegt der Strand Chrissi Akti (Goldener Strand) mit einigen angrenzenden Tavernen.

Foto: imagesef/Shutterstock.com

Adresse: Unmittelbar westlich vom Alten Hafen

Almirida Und Kalives



Diese beiden Ferienorte sind authentische Dörfer mit familiärem Anstrich. Sandstrände umrunden die ruhigen Buchten, begrenzt von Tavernen

und Strandbars.

Foto: Paul Cowan/Shutterstock.com

Adresse: 20 km östlich von Chania

Öffentliche Verkehrsmittel: Mit dem Linienbus

Platanias Und Aghia Marina



Auf einem 10 km langen Strand wechseln entspannte kleine Ferienorte mit dazu gehörenden Bars, Tavernen und Läden

einander ab. Die Orte unterscheiden sich voneinander; im lebhaften Platanias werden Aktivitäten und Sport großgeschrieben, während es in Aghia Marina und Stalos, am östlichen Ende des Strandes, ruhiger zugeht.

Foto: Antony McAulay/Shutterstock.com

Adresse: 8 bis 18 km westlich von Chania

Öffentliche Verkehrsmittel: Mit dem Linienbus

ESSEN




Birk Enwald/unsplash

Eine Menge Restaurants in der Altstadt von Chania und in den Strandsiedlungen bieten gutes Essen in entspannter und informeller Atmosphäre an im Freien stehenden Tischen. Zu den Spezialitäten gehören gegrillter Fisch und Lammgerichte oder vegetarische Gerichte wie Boureki (Zucchini, Käse und Kartoffelauflauf) und Melitzanokleftedes (Auberginepastetchen).

Für drei Gänge, dazu Wein aus der Region, zahlt man in den meisten Restaurants zwischen €14 und €20.

Maria's Taverna




Beliebtes, traditionelles Esslokal, entspannte und freundliche Atmosphäre, mit gut zubereiteten kretischen und griechischen Gerichten und internationalen Favouriten. Am Rande von Kato Stalos, gleich am Anfang des langen Strandstreifens im Westen von Chania gelegen.

Foto: hobo018/Shutterstock.com

Adresse: Kato Stalos

Telefon: +30 28210 60119

Amphora



Freundlicher, professioneller Service und erstklassige, traditionelle kretische Küche zeichnen das Restaurant aus, das im

Alten Hafen zu den besten gehört. Schön ist auch die Lage am Ende des Kais. Zu den köstlichen vegetarischen Gerichten gehören u.a. Kolokothikeftedes (Zucchini und Käsepastetchen).

Foto: Inabella/Shutterstock.com

Adresse: Am Kai

Telefon: +30 28210 93224

Internet: www.amphora.gr

Tamam



Die beliebte kretische Taverne liegt in einem historischen Türkischen Badehaus in der Altstadt und bietet hervorragendes traditionelles Essen der Region. Häufig Livemusik.

Foto: margouillat photo/Shutterstock.com

Adresse: Zambeliou 49

Telefon: +30 28210 96080

Cosmos



Elegant und stilvoll, in einem alten Gebäude oberhalb von Platania gelegen, mit phantastischer Lage und einem enormen Ausblick.

Zu der überraschenden Auswahl von Fleischgerichten gehören Krokodil, Bison und Känguruh ... darüber hinaus gibt es auch traditionellere Speisen.

Foto: vichie81/Shutterstock.com

Adresse: Altes Dorf Platania

Telefon: +30 28210 68558

CAFES



Frank Bach/Shutterstock.com

Cafés, Bars und Eiscafés in den Ferienorten unterscheiden sich nicht sehr voneinander, manche servieren auch warmes Essen. Ein kühler Longdrink an einem schattigen Tisch im Freien ist Teil des Vergnügens, während Sie die Welt an sich vorüberziehen lassen oder einfach die Wellen beobachten.

Pallas



In der Altstadt gibt es überall Lokale, wo man mit einem Drink oder einem Eis sitzen kann. Das Pallas hat eine wunderbare Lage in einer

Ecke des Hafens. Von seinem Dachcafé aus eröffnet sich ein phantastischer Blick über die Lichter und das Leben am Hafenkai.

Foto: Kzenon/Shutterstock.com

Adresse: Akti Tobazi 15 - 17

Telefon: +30 28210 45688

BARS UND NACHTLEBEN



T photography/Shutterstock.com

Die meisten Touristen verbinden mit Nachtleben ein gemütliches Abendessen im Freien (in vielen Restaurants wird Livemusik geboten), gefolgt von einem Spaziergang unter den Sternen. Wer noch über mehr Energie verfügt, kann sich in Bars und Tanzclubs mit langen Öffnungszeiten in Chantias Hafenviertel und dem Ferienort Platanias vergnügen. Adresse: Platanias, westlich von Chania.

Eclipse



Angesagte Musikbar für Tanzpartys mitten im Ferienort. DJs legen alle Hits des Sommers auf.

Foto: Arina P Habich/Shutterstock.com

Adresse: Platanias-Platz (über der Alfabank, 2. Etage)

Telefon: +30 2821 068 139

SHOPPING



Albert Nowicki/Shutterstock.com

Chania ist das Haupteinkaufszentrum für den Westen Kretas. Beim Schlendern durch die engen Straßen der Altstadt werden Sie eine Menge kleiner, interessanter Läden entdecken. Ein überdeckter Markt und faszinierende Straßen mit Spezialgeschäften bieten sich zum Stöbern an. In den Gassen von Chantias Altstadt reiht sich ein bezaubernder Laden an den anderen. Manche verkaufen Touristenschnickschnack und Souvenirs, andere haben ein besseres Angebot, wie originellen Gold- und Silberschmuck. Ab €7 erhalten Sie hübsche Häkeltaschen und Perlarbeiten, Teppiche aus der Gegend, Kelims und echte griechische Badeschwämme. Auf keinen Fall verpassen dürfen Sie die schmale Skridlof-Gasse, traditionelle Heimat der Ledermacher, mit ihrem Angebot aus erstklassigen handgemachten Handtaschen, Portemonnaies, Schuhen und Sandalen. In der Sifaka finden Sie die Metallwerkstätten. Am Schnittpunkt von Altstadt und dem neuen Teil der Stadt liegt der überdachte Markt Agora (Mousouron-Straße), der das Herz der Stadt bildet. Mehr Einkaufsmeile als Marktplatz, ist die Agora ein kühler Rückzugsort, wo lokale Händler in Läden und Ständen alle erdenklichen Produkte der Region feilbieten, von ansprechenden Backwaren über Berge von Oliven, duftenden Kräutern und Gewürzen bis zu Appetit anregenden kretischen

Käsen, wie Graviera und Mizithra.

NÜTZLICHE INFORMATIONEN



Matthieu Oger/unsplash

Flughäfen



Chania Airport, wichtigstes Einfallstor nach Westkreta, liegt 12 km von der Stadt entfernt. Die meisten Reisenden haben eine

Paketreise gebucht, in der Bustransfer oder Mietwagen enthalten sind. Einzelreisende können ein Taxi in die Stadt für etwa €15 nehmen. Busse vom Flughafen in die Stadt gehen nur zu folgenden Zeiten: 07.10, 10.20, 15.15, 20.15 und 21.30 Uhr.

Foto: Juan Garces

Telefon: +30 28210 83800

Internet: www.chq-airport.gr/en

Öffentliche Verkehrsmittel



Von 06.00 bis 18.00 Uhr verkehren auf der Küstenstraße zwischen Chania und den Ferienorten öffentliche Busse, die in jedem Ort

halten. Fahrpreis von Chania bis Platania: €1,50.

In Chania befahren städtische Busse nur den neuen Teil der Stadt; in der überschaubaren Altstadt, deren Straßen zu eng für den Busverkehr sind, geht man am besten zu Fuß.

Businformation:

Foto: Pierre-Luc Auclair

Telefon: +30 28210 27044

Taxis



Die blauweißen Taxis in Chania werden entweder angehalten oder telefonisch bestellt. In der Stadt kostet der Kilometer ca. €0,40,

außerhalb der Stadt oder zwischen Mitternacht und fünf Uhr morgens €0,60. Trinkgelder sind freiwillig.

Taxiruf in Chania:

Foto: ArrivalGuides

Telefon: +30 28210 94300 / +30 28210 98700 / +30 28210 98701 / +30 28210 98770

Internet: www.chania-taxi.com

Mehr Infos: www.chaniataxi.gr

Postämter



Hauptpost liegt im Chania. In vielen Geschäften sind Briefmarken erhältlich.

Foto: Andy Fuchs

Adresse: Tzanakaki 3, Chania

Öffnungszeiten: mo - fr 08.00 bis 20.00, sa 08.00 bis 14.00

Uhr. Kleine Postämter haben montags bis freitags von 08.00 bis 14.00 Uhr geöffnet.

Telefon: +30 28210 28444

Apotheke



Welche Apotheke Bereitschaftsdienst hat, entnehmen sie der an den Apotheken angebrachten Liste.

Foto: Gemma Garner

Telefonvorwahlen



Landesvorwahl +30
Ortsvorwahl: 28210
Telefonnummern und Vorwahlnummern in Griechenland fangen nicht mit einer 0 an.

Foto: Jardson Almeida

Stromversorgung



220V

Foto: Stirling Tshan

Einwohner

53 500 in der Stadt und 70 000 in der weiteren Umgebung.

Währung

Euro, 1€=100 cents

Öffnungszeiten

Mo-Sa: 08.00 (09.00) bis 14.30 und di-do zusätzlich von 17.00 bis 20.00 Uhr. Geschäfte, die sich hauptsächlich auf die Versorgung von Touristen spezialisiert haben: täglich von 09.00 bis 22.00 Uhr geöffnet.

Zeitungen

Griechisch:

Chaniotika Nea (täglich)

Minima (monatlich)

Griechisch und Englisch:

Stigmes (alle zwei Monate)

Englisch:

Crete Gazette (monatlich)

Notfallnummern

Krankenwagen 166

Polizei 100

Feuerwehr 199

Touristeninformation

Die griechische Bezeichnung für die Touristeninformation ist EOT.

Öffnungszeiten: mo - fr 07.30 bis 14.30 Uhr

Adresse: Kriari 40 (neben 1866 Square)

Tel.: +30 28210 92943



8th Dekemvriou	D3	Haous	A3	Malene	C4
A Mantaka	A3 B3	Hatzidaki	D3 D4	Malinou	D4
Ag Konstantinou	A2	Hiotaki	C3	Manou	D3 D4
Akti Enoseos	B2 C2	Igoumenou Gavriil	C4 D4	Manousogiannakidon	B3 B4
Akti Kanari	A2	Ioannikou Patriarhou	A2	Margouniou	A3 A4
Akti Kountouriotou	B2	Ionias	B3	Mariakaki	B4
Akti Papanikoli	A2	Ipirou	C2	Maridaki	D2
Akti Tombazi	B2	Ipsiladon	B3	Markora	C3
Albert	D3	Irakliou	C4	Mavili	D3
An Gogoni	A4 B4 C4	Iroon Politechniou	D2 D3	Mavropateron	D4
Anapafseos	B3 B4	K Sfakianaki	B3	Mesologiou	D2
Andrea Papandreou	C3 D3	Kabon	A3	Michelidaki	C2 C3
Antoniadou	D4	Kalafati	B4	Milonogianni	B3 B4
Apokoronou	C3 C4	Kalitsounaki	D3	Minolaki	C4
Apostolidou	A2	Kallergon	C2	Minoos	C2
Apteron	B4 C4	Kanevaro	B2	Mitsotaki	D3
Archoleontos	C2	Kapodistriou	D3	Monis Gonias	A3
Archondaki	C2 C3	Karaiskaki	B3	Mousouron	B2
Athnasioupatr	A2	Karaoli Dimitriou	B2	Nearchou	C4
Botsari	A3 B3	Katraki	B4	Nikiforou Episk	C2
Chatzimichali Giannari	B3	Kelaidi	B3	Nikiforou Foka	C2
Danali	A3	Kiprou	C2	Nikonos Osiou	A3
Daskalogianni	C2	Kiriara	D4	Ounesko	B4
Digeni Akrita	D2	Kirilou Mitr	A3 B3	Pahianon	A4 B4
Diktims	C4	Kisamou	A3	Palama	C3
Dimakopoulou	D3 D4	Klimatos	A4	Paleologou	A2
Dimitrakaki	D3	Kokotsi	D2	Pana Gouli	D4
Dodekanisou	C2	Konstantinoupoleos	B3	Papadaki	B4
Dragoumi	D2	Korai	C3	Papamalekou	A3
Efedron Polemiston	B4 C4	Koraka	B3	Papanastasiou	D3
El Venizelou	C2 C3 D2	Kornarou	C3	Paparigopoulou	C3
Eleytherias	D3	Kornarou P	B4	Pardali	A2
Elirou	C4	Koustogerakou	A3	Pastrikaki	D2
Er Stavrou	D2	Kriaradon	C3	Peridou	B3
Erofolis	C3	Kriari	B3	Perivolion	A4
Erotokritou	C3	Kritovoulidou	C4	Petrof	A2
Falasarnis	C4	Krokida	D3	Pibli	D4
Festou	D4	Ksirouhaki	C4	Piga M	A2 B2
Florans	A2 A3	Ktistaki	C3	Pireos	A2 B2 B3
Foumidon	A3	Kydonias	B3	Pithagora	D3 D4
Galata	C4	L Sfakianaki	D3	Plastira	B3
Gali	D2	Lefkon Oreon	A3 A4	Platia 1821	C2
Georgiladon	C3 C4	Lekanidi	D4	Platonos	D3
Gerasimou Patr	A2 B2	Leledaki	A2	Polenta	A3
Gerola	D3	Lisou	C4	Polirinhas	C4
Giaboudaki	C4 D4	Lithinon	B2	Poltholaki	D4
Giannaria A	C3	Loutrou	A3	Polychronidi	D3
Glafkou	C2	Makedonias	C2	Praidou	A2 A3
Grigoriou E	B3	Malathirou	C4	Pslaki	C4

Rethymnou	D3	Smyrnis	A2 B3	Tsontou Varda	D3
Rollen	D2 D3	Solomou	C3	Tsouderon	B2 C2
Roufou	D3	Soukatzidi	B4	Valaoritou	C3
Salpidonos	C2	Spanoudaki	B4	Valestra	A2
Samona	B4 C4	Spantidaki	A4	Vasou	A3
Saratsoglou	A3	Spartis	D3	Voloudakidon	B3 C3
Selinou	A3	Stratigou Tzanakaki	C3	Vom	C3
Sfakion	C3	Theotokopoulou	B1 B2	Voudoumba	C2
Sifaka	C2	Therisou	B4	Xanthoudidou	D4
Skalidi	B3	Thimnianis	A3	Xepapa	A3 A4
Skaltsouni	D4	Trigeta	A3	Zambeliou	B2
Skiner	A2	Trikoupi	C2 C3	Ziber	D2
Skoula	A4 B4	Tsilivaki	D2	Zymvrakakidon	B3 B4
Skridlof	B2				